

COMUNE DI CISON DI VALMARINO
Provincia di Treviso



PI

Elaborato

ALL

B

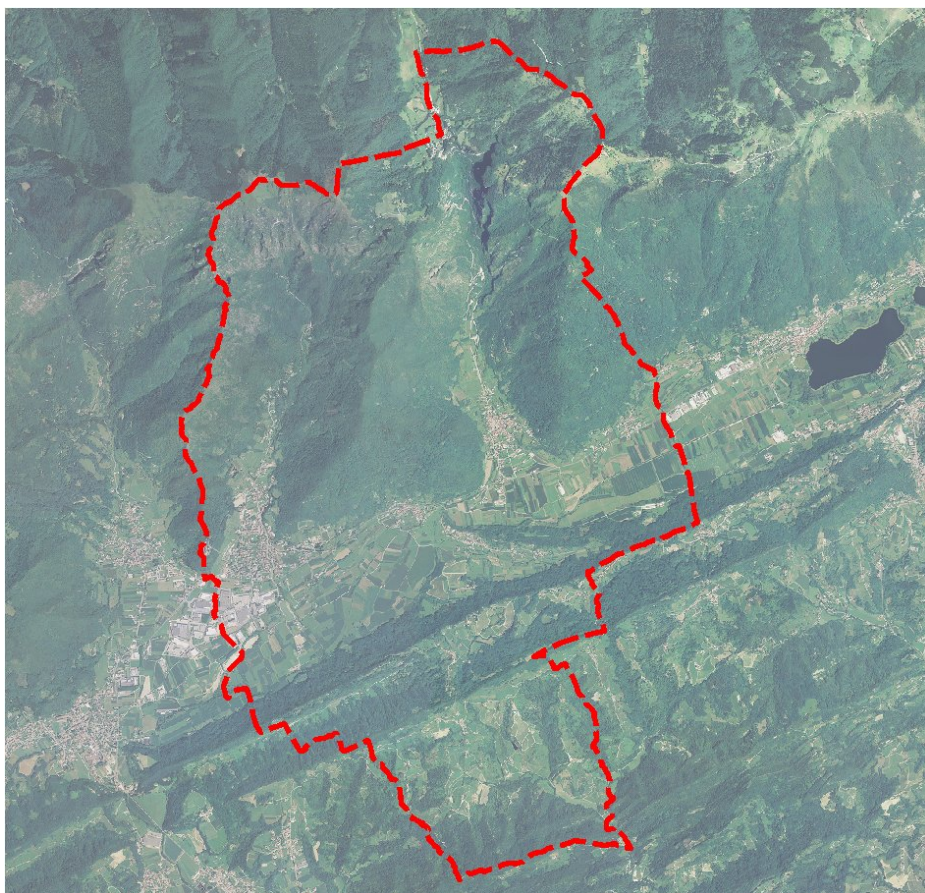
1

Scala

-

P.R.G. 1991
STUDIO PER LA INDIVIDUAZIONE DEI FABBRICATI AVENTI PARTICOLARI
CARATTERISTICHE DI BENI CULTURALI TIPICI DELLA ZONA RURALE
(Tovena)

Piano degli Interventi redatto ai sensi della L.r. n.11 del 23 aprile 2004



Amministrazione Comunale

Cristina Pin
Sindaco

Dott. Giovanni Cesca
Assessore all'urbanistica

Dott. Giuseppe Munari
Segretario Comunale

Ufficio Tecnico

Arch. Gianmario De Biasi
*Responsabile servizio
Urbanistica, Edilizia Privata,
Ambiente.*

Progettisti incaricati

Arch. Leopoldo Saccon

Struttura operativa
LEPCO

Gruppo di Lavoro

Arch. Elvio De Monte
Dott. Urb. Alessandro Vian
Dott. Urb. Alessio Faraon
Geom. Johnny Bernardi

Febbraio 2014

CISON DI
VALMARINO

P.R.G.



P.R.G. 1991

STUDIO PER LA INDIVIDUAZIONE DEI
FABBRICATI AVENTI PARTICOLARI
CARATTERISTICHE DI BENI CULTURALI
TIPICI DELLA ZONA RURALE

IL SINDACO : _____


IL SEGRETARIO : _____

IL PROGETTISTA : _____

G

PARTE SECONDA
schede fabbricati
vol.

data 13 NOV. 1991




Studio 3

di Ing. F. Mattiuzzo; Ing. L. Zugno; Ing. N. Brunello
via Nino Bizio 95 TREVISO - Tel. 0422-545753-547871

coll. Arch. R. Biral

Comune di

CISON DI VALMARINO



LEGGE REGIONALE n° 58 del 13-9-1978

art. 9

TUTELA DEI BENI CULTURALI ED AMBIENTALI

comma 5

Individuazione dei fabbricati aventi particolari
caratteristiche di beni culturali tipici della zona
rurale

SCHEDE DELLA FRAZIONE DI

«TOVENA»

il Sindaco

il Segretario

il Tecnico

data

di Ing. F. Mattiuzzo, Ing. L. Zugno, Ing. N. Brunello

via Lungosile Mattei 49 TREVISO tel. 0422 - 45753

Collaboratori:

arch. R. Biral

geom. G. Carniel

CARATTERISTICHE DELLE STRUTTURE

Murature : in pietra sotto intonaco
Solai : -----
Copertura : struttura in legno e rivestimento in coppi
Scale : -----

CARATTERISTICHE PLANIMETRICHE

Assetto distributivo : unico locale adibito al culto
Trasformazioni planimetriche : -----
NOTE : -----

CARATTERISTICHE DEI FRONTI

Tipi di forature : finestre e portali incorniciati in pietra
Serramenti : telai in legno e vetri per finestre. Portone in legno
Paramenti esterni : intonaco a grana fine rasato a calce
Trasformazione degli elementi di facciata : probabile tamponamento degli archi dei fronti
NOTE : -----

ELEMENTI ARCHITETTONICI E/O DECORATIVI DI VALORE CULTURALE E AMBIENTALE

Stemma dipinto sopra ingresso -- lina in pietra

GRADO DI CONSERVAZIONE DELLE PARTI DEL FABBRICATO

	buono	mediocre	fatiscente	crollato o demolito
Murature	: <input checked="" type="checkbox"/>	<input type="checkbox"/>	<input type="checkbox"/>	<input type="checkbox"/>
Solai	: <input type="checkbox"/>	<input type="checkbox"/>	<input type="checkbox"/>	<input type="checkbox"/>
Scale	: <input type="checkbox"/>	<input type="checkbox"/>	<input type="checkbox"/>	<input type="checkbox"/>
Copertura	: <input checked="" type="checkbox"/>	<input type="checkbox"/>	<input type="checkbox"/>	<input type="checkbox"/>
Intonaci	: <input checked="" type="checkbox"/>	<input type="checkbox"/>	<input type="checkbox"/>	<input type="checkbox"/>
Serramenti	: <input checked="" type="checkbox"/>	<input type="checkbox"/>	<input type="checkbox"/>	<input type="checkbox"/>

DOTAZIONE DI IMPIANTI TECNOLOGICI E SERVIZI

Acqua potabile	si <u>no</u>	Cisterna	Pozzo	Acquedotto
Servizi igienici	si <u>no</u>	Interno	Esterno	
Riscaldamento	si <u>no</u>	Camino	Stufa	Imp. Centr.
Illuminazione elettrica	si <u>no</u>			

Accessibilità al fabbricato dalla strada comunale denominata del Caval di S. Ubaldo in località S. Boldo

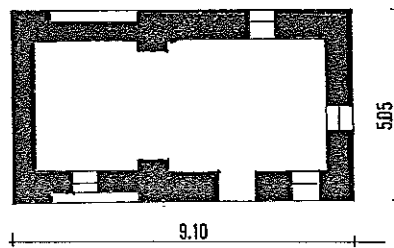
ATTUALE UTILIZZAZIONE DEL FABBRICATO

Fabbricato adibito al culto. Usato saltuariamente


CLASSE TIPOLOGICA DI APPARTENENZA

INDICAZIONI PER IL RECUPERO DEL FABBRICATO. DEFINIZIONE DEGLI INTERVENTI

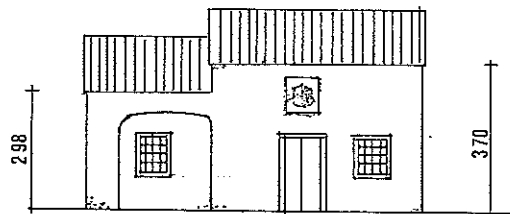
NOTE:




piano T




copertura



prospetto sud



prospetto ovest e sud



prospetto nord

COMUNE DI **CISON DI VALMARINO**

LEGGE REGIONALE

DEL 13-9-78 N° 58

ART. 9
COMMA 5

TUTELA DEI BENI CULTURALI ED AMBIENTALI
Individuazione dei fabbricati aventi particolari caratteristiche di beni culturali tipici della zona rurale

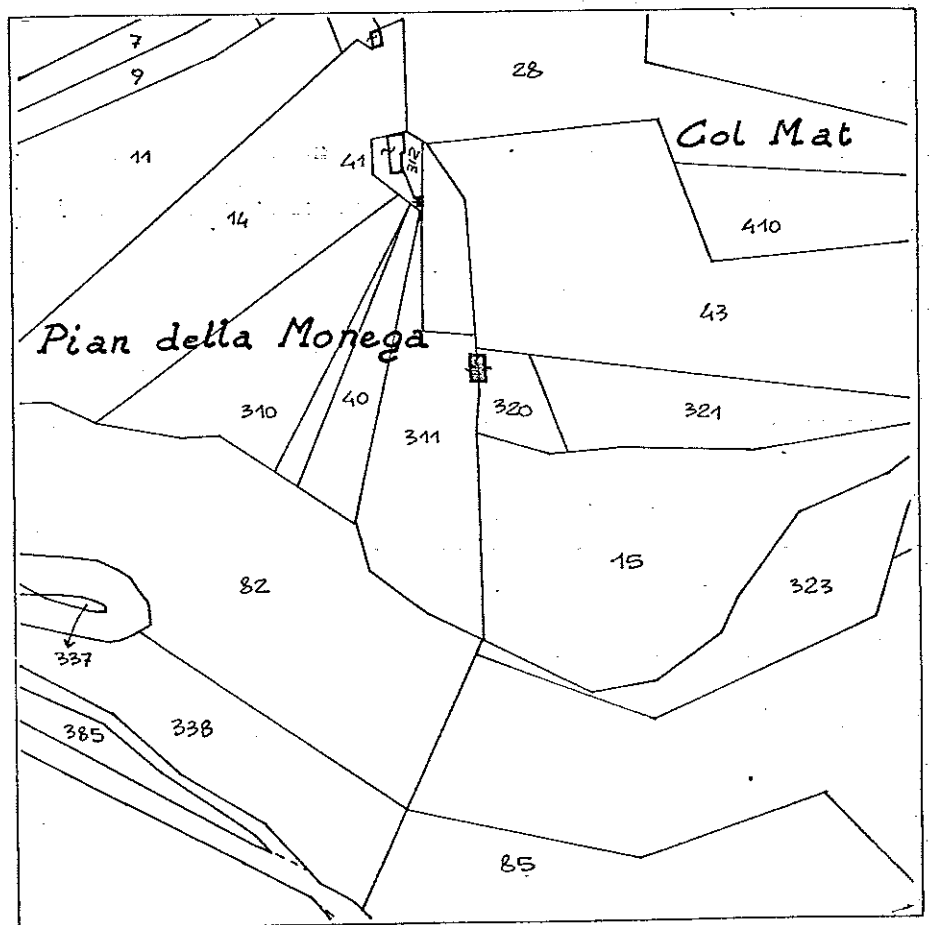
UBICAZIONE EDIFICIO: VIA _____ N° _____
LOCALITA' Pian della Monega ESTR. CAT.: SEZ. A FOG. 2 MAPP. 311 - 320
sedime fabbricato

DITTA CATASTALE: De Sandi Luigi fu Giovanni fu Luigi

Fabbricato presente al
catasto Napoleonico
(1810)

Fabbricato presente al
catasto Austriaco
(1850)

Fabbricato presente al
catasto Italiano di primo
impianto (primi '900)



Estratto catastale scala 1 : 2000

CARATTERISTICHE DIMENSIONALI

Superficie del lotto di pertinenza	: mq	<u>480</u>
Superficie coperta dal fabbricato	: mq	<u>43,84</u>
Volume edificato	: mc	<u>124,20</u>

CARATTERISTICHE DELLE STRUTTURE

Murature : in pietra con legante a vista
 Solai : ad o'ditura semplice in legno
 Copertura : a due falde con struttura portante in legno
 Scale : -----

CARATTERISTICHE PLANIMETRICHE

Assetto distributivo : al PT due vani: Cason e stalla. Al P1 fienile
 Trasformazioni planimetriche :
 NOTE : oltre al Cason e alla stalla c'è il saiei

CARATTERISTICHE DEI FRONTI

Tipi di forature : fingsrine quadrangolari al P.T. Feritoie al P1.
 Serramenti : Esistono solo quelli degli accessi
 Paramenti esterni : Esposizione della tessitura muraria a vista
 Trasformazione degli elementi di facciata :
 NOTE :

ELEMENTI ARCHITETTONICI E/O DECORATIVI DI VALORE CULTURALE E AMBIENTALE

Cornicione in lastre di pietra

GRADO DI CONSERVAZIONE DELLE PARTI DEL FABBRICATO

	buono	mediocre	fatiscente	crollato o demolito
Murature	<input checked="" type="checkbox"/>	<input type="checkbox"/>	<input type="checkbox"/>	<input type="checkbox"/>
Solai	<input type="checkbox"/>	<input checked="" type="checkbox"/>	<input type="checkbox"/>	<input type="checkbox"/>
Scale	<input type="checkbox"/>	<input type="checkbox"/>	<input type="checkbox"/>	<input type="checkbox"/>
Copertura	<input type="checkbox"/>	<input checked="" type="checkbox"/>	<input type="checkbox"/>	<input type="checkbox"/>
Intonaci	<input type="checkbox"/>	<input type="checkbox"/>	<input type="checkbox"/>	<input type="checkbox"/>
Serramenti	<input type="checkbox"/>	<input checked="" type="checkbox"/>	<input type="checkbox"/>	<input type="checkbox"/>

DOTAZIONE DI IMPIANTI TECNOLOGICI. E SERVIZI

Acqua potabile	si <u>no</u>	Cisterna	Pozzo	Acquedotto
Servizi igienici	si <u>no</u>	Interno	Esterno	
Riscaldamento	si <u>no</u>	<u>Camino</u>	Stufa	Imp. Centr.
Illuminazione elettrica	si <u>no</u>			

Accessibilità al fabbricato a circa 160 m. dalla strada vicinale denominata Pian delle Moneghe in località Pian della Monega.

ATTUALE UTILIZZAZIONE DEL FABBRICATO

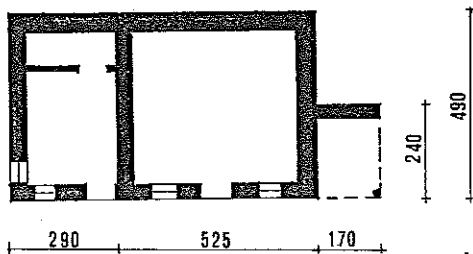
Saltuariamente usato

CLASSE TIPOLOGICA DI APPARTENENZA

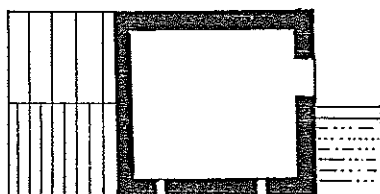
Tipologia "B"

INDICAZIONI PER IL RECUPERO DEL FABBRICATO. DEFINIZIONE DEGLI INTERVENTI

NOTE:



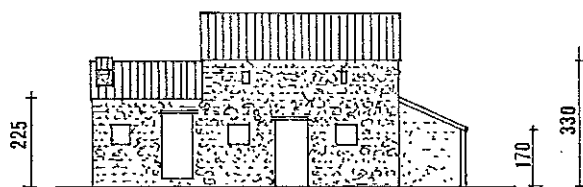
piano T



piano 1



copertura



prospetto sud



prospetto sud



prospetto nord

COMUNE DI **CISON DI VALMARINO**

LEGGE REGIONALE

DEL 13-9-78 N° 58

ART. 9

TUTELA DEI BENI CULTURALI ED AMBIENTALI

COMMA 5

Individuazione dei fabbricati aventi particolari caratteristiche di beni culturali tipici della zona rurale

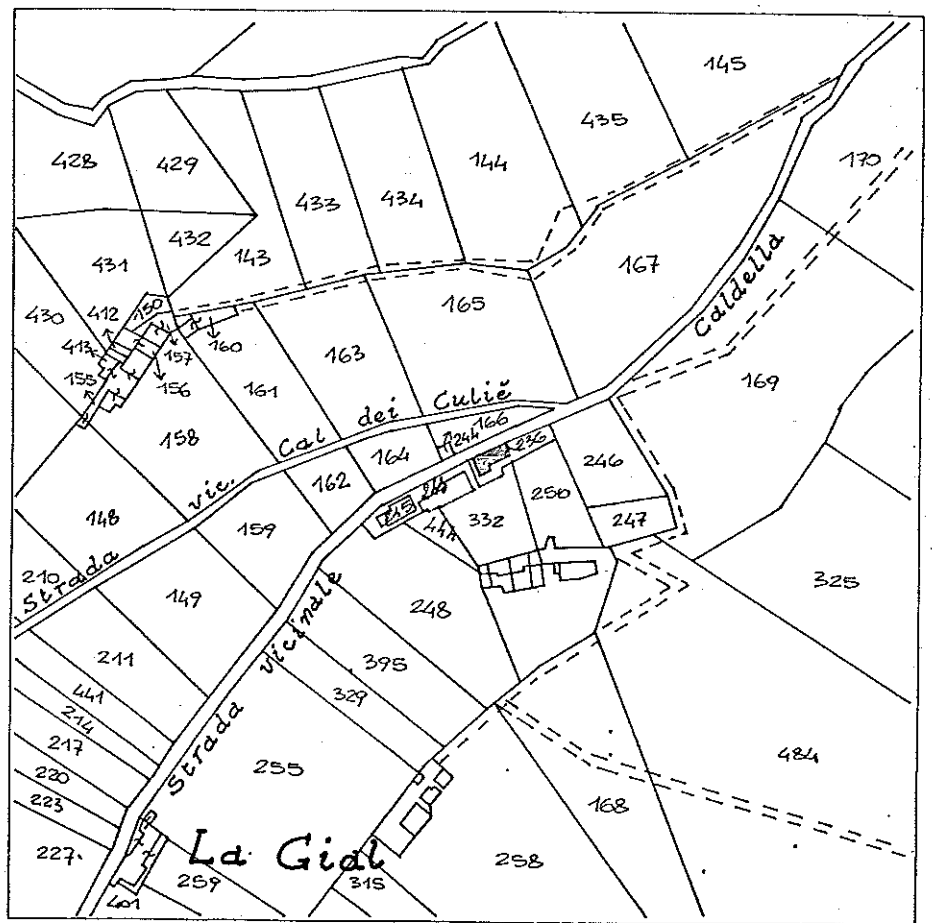
UBICAZIONE EDIFICIO: VIA _____ N° _____
LOCALITA' La Gial ESTR. CAT. SEZ. A FOG. II MAPP. 236

DITTA CATASTALE : Galeazzi Marcello di Matteo

Fabbricato presente al
catasto Napoleonico
(1810)

Fabbricato presente al
catasto Austriaco
(1850)

Fabbricato presente al
catasto Italiano di primo
impianto (primi '900)



Estratto catastale scala 1 : 2000

CARATTERISTICHE DIMENSIONALI

Superficie del lotto di pertinenza	: mq	<u>131</u>
Superficie coperta dal fabbricato	: mq	<u>45,31</u>
Volume edificato	: mc	<u>143,29</u>

CARATTERISTICHE DELLE STRUTTURE

Murature : in pietra con legante a vista
 Solai : in legno ad orditura semplice
 Copertura : a due falde. Travi in legno. Rivestimento in pietra e coppi
 Scale : -----

CARATTERISTICHE PLANIMETRICHE

Assetto distributivo : ~~PT due vani separati per il Case e la stalla. Salei sul lato sud.~~
 Trasformazioni planimetriche : _____
 NOTE : _____

CARATTERISTICHE DEI FRONTI

Tipi di forature : ~~finestre asimmetriche di varia dimensione~~
 Serramenti : portoni in tavole di legno
 Paramenti esterni : esposizione della muratura a vista
 Trasformazione degli elementi di facciata : sopraelevazione di circa cm. 50 su cordolo in c.a.
 NOTE : _____

ELEMENTI ARCHITETTONICI E/O DECORATIVI DI VALORE CULTURALE E AMBIENTALE

GRADO DI CONSERVAZIONE DELLE PARTI DEL FABBRICATO

	buono	mediocre	fatiscente	crollato o demolito
Murature	<input checked="" type="checkbox"/>	<input type="checkbox"/>	<input type="checkbox"/>	<input type="checkbox"/>
Solai	<input type="checkbox"/>	<input checked="" type="checkbox"/>	<input type="checkbox"/>	<input type="checkbox"/>
Scale	<input type="checkbox"/>	<input type="checkbox"/>	<input type="checkbox"/>	<input type="checkbox"/>
Copertura	<input checked="" type="checkbox"/>	<input type="checkbox"/>	<input type="checkbox"/>	<input type="checkbox"/>
Intonaci	<input type="checkbox"/>	<input type="checkbox"/>	<input type="checkbox"/>	<input type="checkbox"/>
Serramenti	<input type="checkbox"/>	<input checked="" type="checkbox"/>	<input type="checkbox"/>	<input type="checkbox"/>

DOTAZIONE DI IMPIANTI TECNOLOGICI E SERVIZI

Acqua potabile	si <u>no</u>	Cisterna	Pozzo	Acquedotto
Servizi igienici	si <u>no</u>	Interno	Esterno	
Riscaldamento	si <u>no</u>	<u>Camino</u>	Stufa	Imp. Centr.
Illuminazione elettrica	si <u>no</u>			

Accessibilità al fabbricato direttamente dalla strada vicinale detta La
Caldella vicino alla località La Gial.

ATTUALE UTILIZZAZIONE DEL FABBRICATO

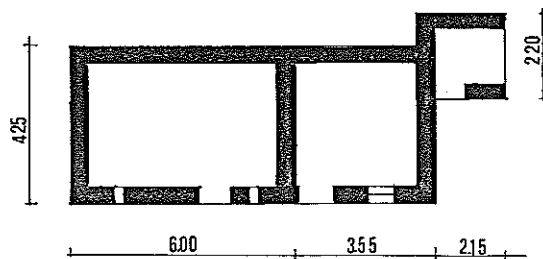
Solo durante il periodo estivo

CLASSE TIPOLOGICA DI APPARTENENZA

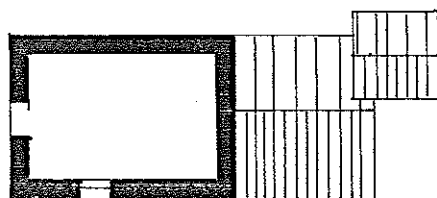
Tipologia "B"

INDICAZIONI PER IL RECUPERO DEL FABBRICATO. DEFINIZIONE DEGLI INTERVENTI

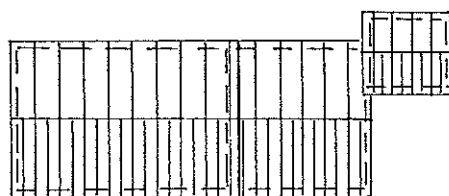
NOTE:



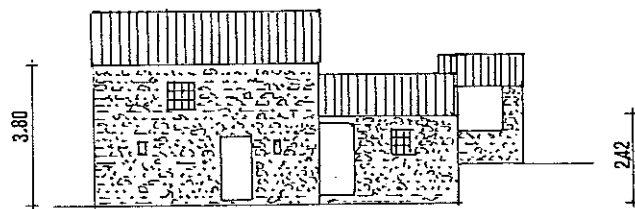
piano T




piano 1




copertura



prospetto ovest



prospetto nord e ovest



prospetto sud

COMUNE DI **CISON DI VALMARINO**

LEGGE REGIONALE DEL 13-9-78 N° 58

ART. 9 TUTELA DEI BENI CULTURALI ED AMBIENTALI
COMMA 5 Individuazione dei fabbricati aventi particolari caratteristiche di beni culturali tipici della zona rurale

UBICAZIONE EDIFICIO: VIA _____ N° _____

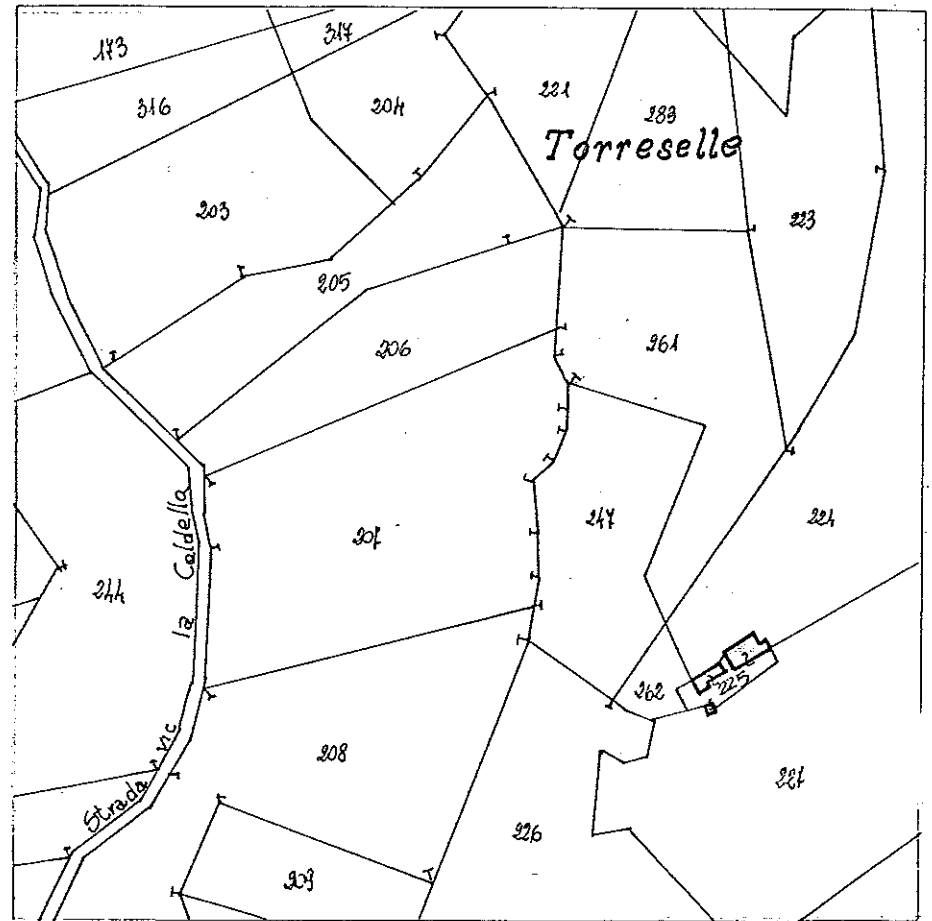
LOCALITA' Torreselle ESTR. CAT.: SEZ. A FOG. IV MAPP. 225

DITTA CATASTALE: Brandolini d'Adda Vendramina fu Gerolamo

Fabbricato presente al catasto Napoleonico (1810)

Fabbricato presente al catasto Austriaco (1850)

Fabbricato presente al catasto Italiano di primo impianto (primi '900)



Estratto catastale scala 1 : 2000

CARATTERISTICHE DIMENSIONALI

Superficie del lotto di pertinenza	: mq	<u>237</u>
Superficie coperta dal fabbricato	: mq	<u>109,85</u>
Volume edificato	: mc	<u>309,09</u>

CARATTERISTICHE DELLE STRUTTURE

Murature : pietra più legante a vista
 Solai : in legno
 Copertura : su struttura in legno con rivestimenti in pietra e coppi
 Scale : -----

CARATTERISTICHE PLANIMETRICHE

Assetto distributivo : 3 corpi di fabbrica contigui ed indipendenti
 Trasformazioni planimetriche : -----
 NOTE : La stalla è stata ricostruita nel 16 dopo essere stata incendiata.

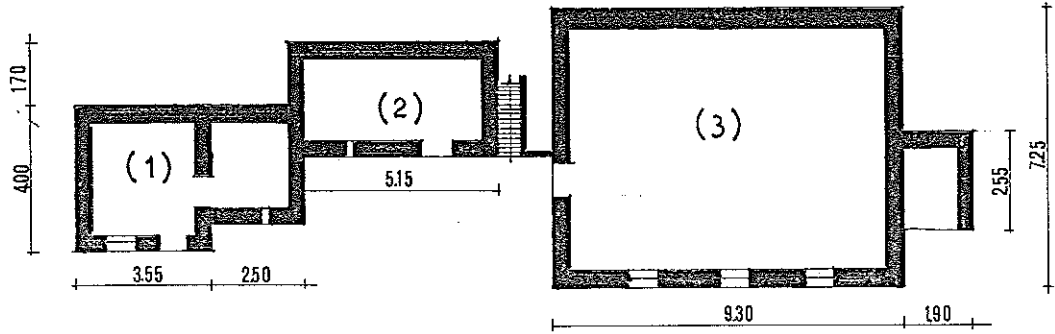
CARATTERISTICHE DEI FRONTI

Tipi di forature : di forma quadrangolare per la stalla. Ferite per gli altri fabbricati.
 Serramenti : mancanti ad eccezione della stalla dove sono in legno
 Paramenti esterni : esposizione della tessitura muraria a vista
 Trasformazione degli elementi di facciata : -----
 NOTE : -----

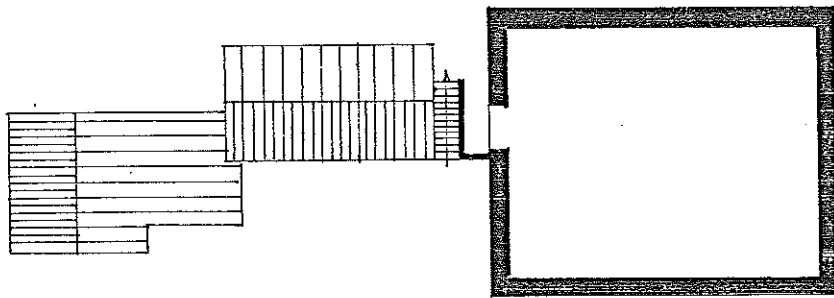
ELEMENTI ARCHITETTONICI E/O DECORATIVI DI VALORE CULTURALE E AMBIENTALE

GRADO DI CONSERVAZIONE DELLE PARTI DEL FABBRICATO

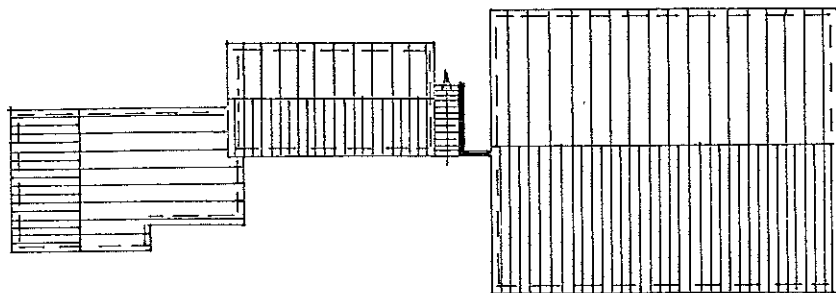
	buono	mediocre	fatiscente	crollato o demolito
Murature	: <input checked="" type="checkbox"/> (3)	<input checked="" type="checkbox"/> (1-2)	<input type="checkbox"/>	<input type="checkbox"/>
Solai	: <input checked="" type="checkbox"/> (3)	<input checked="" type="checkbox"/> (1-2)	<input type="checkbox"/>	<input type="checkbox"/>
Scale	: <input type="checkbox"/>	<input type="checkbox"/>	<input type="checkbox"/>	<input type="checkbox"/>
Copertura	: <input checked="" type="checkbox"/> (3)	<input checked="" type="checkbox"/> (1-2)	<input type="checkbox"/>	<input type="checkbox"/>
Intonaci	: <input type="checkbox"/>	<input type="checkbox"/>	<input type="checkbox"/>	<input type="checkbox"/>
Serramenti	: <input checked="" type="checkbox"/> (3)	<input type="checkbox"/>	<input type="checkbox"/>	<input type="checkbox"/>



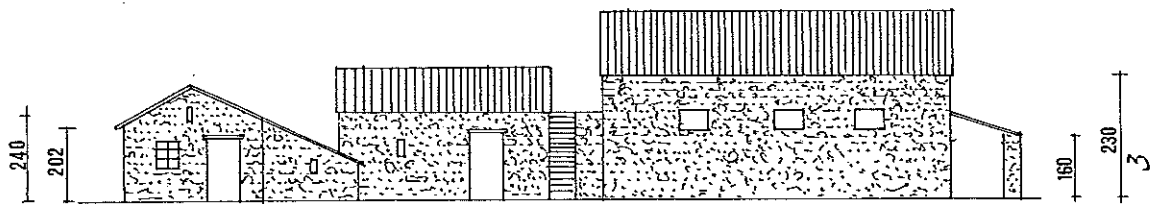
piano T




piano 1




copertura




prospetto sud




particolare fabbricato n° 2



particolare fabbricato n° 1



prospetto sud della stalla



veduta d'insieme dal lato ovest

COMUNE DI **CISON DI VALMARINO**

LEGGE REGIONALE

DEL 13-9-78 N° 58

ART. 9

TUTELA DEI BENI CULTURALI ED AMBIENTALI

COMMA 5

Individuazione dei fabbricati aventi particolari caratteristiche di beni culturali tipici della zona rurale

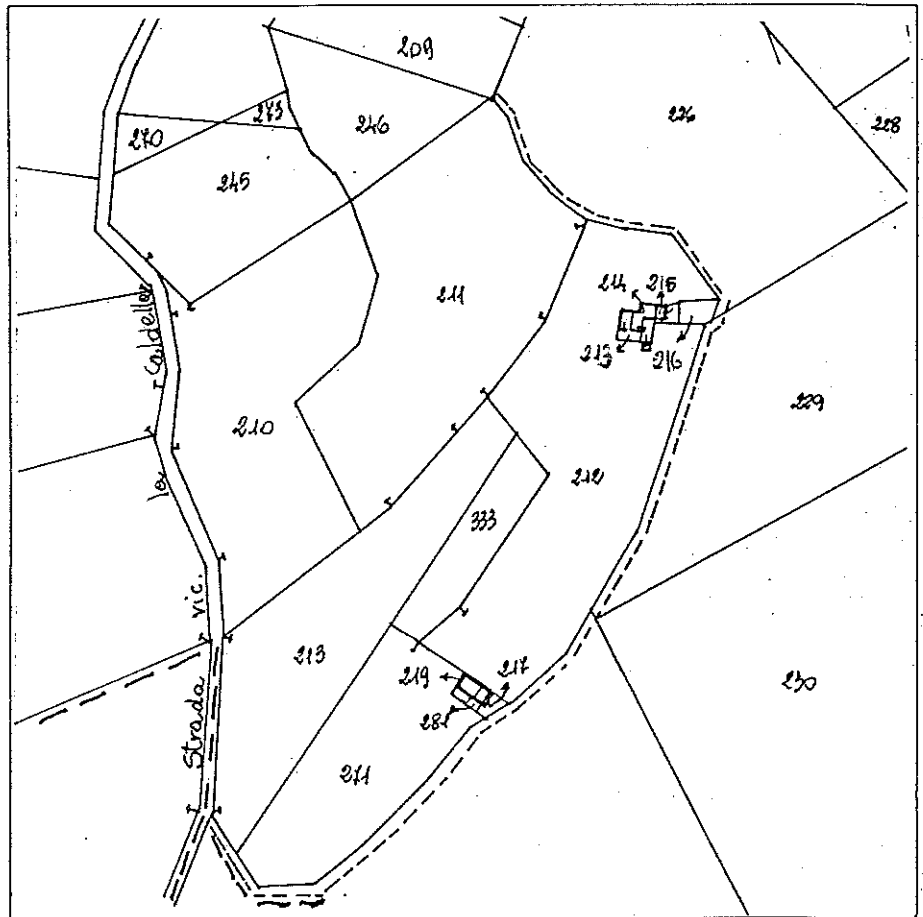
UBICAZIONE EDIFICIO : VIA _____ N° _____
LOCALITA' Torreselle ESTR. CAT. : SEZ. A FOG. IV MAPP. 213-214-215-216

DITTA CATASTALE : Gazzarin Odone, Lino, Caterina, Giacomo e Mila fu Candido Ottavio

Fabbricato presente al
catasto Napoleonico
(1810)

Fabbricato presente al
catasto Austriaco
(1850)

Fabbricato presente al
catasto Italiano di primo
impianto (primi '900)



Estratto catastale scala 1 : 2000

CARATTERISTICHE DIMENSIONALI

Superficie del lotto di pertinenza	: mq	<u>179</u>
Superficie coperta dal fabbricato	: mq	<u>76,23</u>
Volume edificato	: mc	<u>192,11</u>

CARATTERISTICHE DELLE STRUTTURE

Murature : in pietra con legante a vista
 Solai : in legno a semplice orditura
 Copertura : struttura in legno e rivestimento in pietra,
 Scale : _____

CARATTERISTICHE PLANIMETRICHE

Assetto distributivo : più corpi di fabbrica indipendenti
 Trasformazioni planimetriche : _____
 NOTE : lo stato di abbandono del fabbricato non permette un rilievo esatto.

CARATTERISTICHE DEI FRONTI

Tipi di forature : A forma quadrangolare e feritoie. Porte di accesso ai locali.
 Serramenti : inesistenti
 Paramenti esterni : muratura a vista
 Trasformazione degli elementi di facciata : _____
 NOTE : _____

ELEMENTI ARCHITETTONICI E/O DECORATIVI DI VALORE CULTURALE E AMBIENTALE

GRADO DI CONSERVAZIONE DELLE PARTI DEL FABBRICATO

	buono	mediocre	fatiscente	crollato o demolito
Murature	<input type="checkbox"/>	<input checked="" type="checkbox"/>	<input type="checkbox"/>	<input type="checkbox"/>
Solai	<input type="checkbox"/>	<input type="checkbox"/>	<input checked="" type="checkbox"/>	<input type="checkbox"/>
Scale	<input type="checkbox"/>	<input type="checkbox"/>	<input type="checkbox"/>	<input type="checkbox"/>
Copertura	<input type="checkbox"/>	<input type="checkbox"/>	<input checked="" type="checkbox"/>	<input type="checkbox"/>
Intonaci	<input type="checkbox"/>	<input type="checkbox"/>	<input type="checkbox"/>	<input type="checkbox"/>
Serramenti	<input type="checkbox"/>	<input type="checkbox"/>	<input type="checkbox"/>	<input checked="" type="checkbox"/>

DOTAZIONE DI IMPIANTI TECNOLOGICI E SERVIZI

Acqua potabile	si <u>no</u>	Cisterna	Pozzo	Acquedotto
Servizi igienici	si <u>no</u>	Interno	Esterno	
Riscaldamento	si <u>no</u>	Camino	Stufa	Imp. Centr.
Illuminazione elettrica	si <u>no</u>			

Accessibilità al fabbricato ~~dalla strada vicinale La Caldella si sale per~~
~~stradina privata vicino a località Torreselle~~

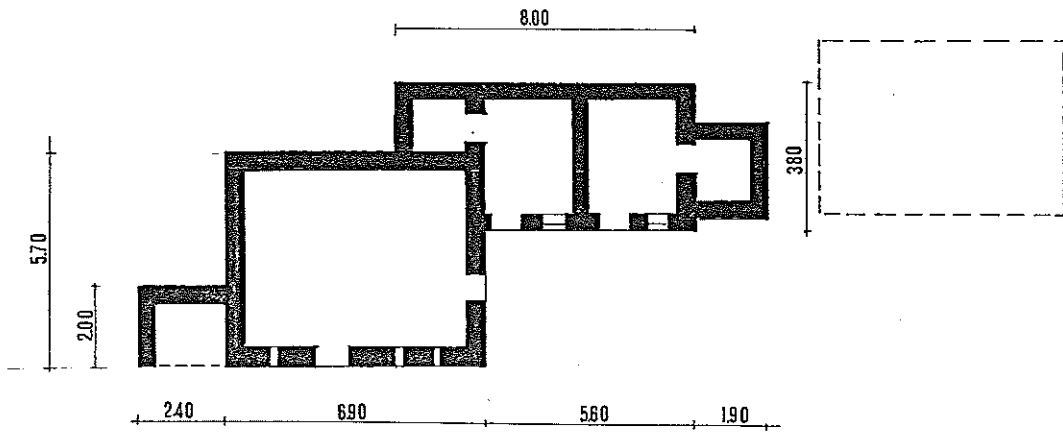
ATTUALE UTILIZZAZIONE DEL FABBRICATO

CLASSE TIPOLOGICA DI APPARTENENZA

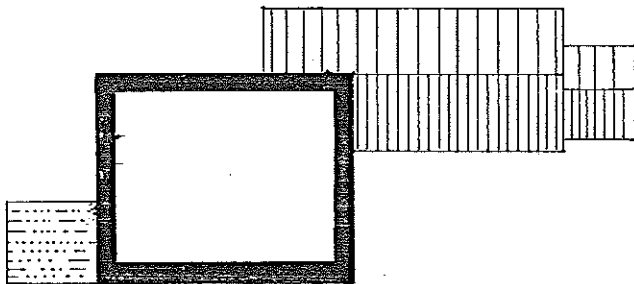
Fabbricato non definito tipologicamente

INDICAZIONI PER IL RECUPERO DEL FABBRICATO. DEFINIZIONE DEGLI INTERVENTI

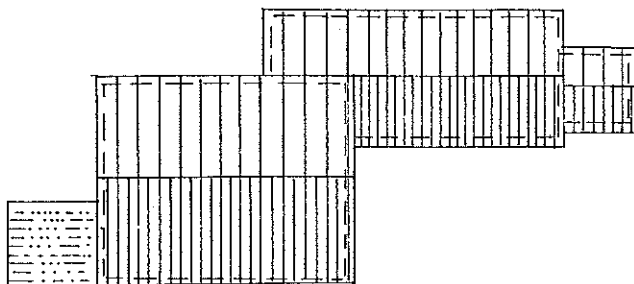
NOTE:



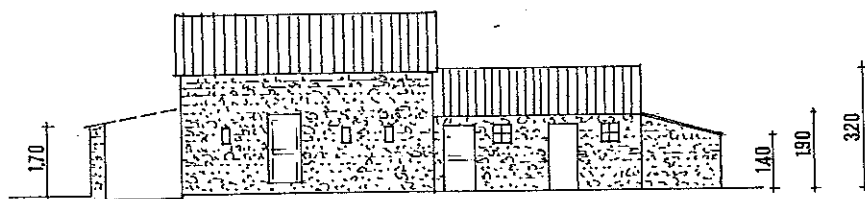
piano T




piano 1




copertura



prospetto sud



particolare del prospetto sud



particolare del prospetto sud

COMUNE DI **CISON DI VALMARINO**

LEGGE REGIONALE DEL 13-9-78 N° 58

ART. 9 TUTELA DEI BENI CULTURALI ED AMBIENTALI
COMMA 5 Individuazione dei fabbricati aventi particolari caratteristiche di beni culturali tipici della zona rurale

UBICAZIONE EDIFICIO : VIA _____ N° _____

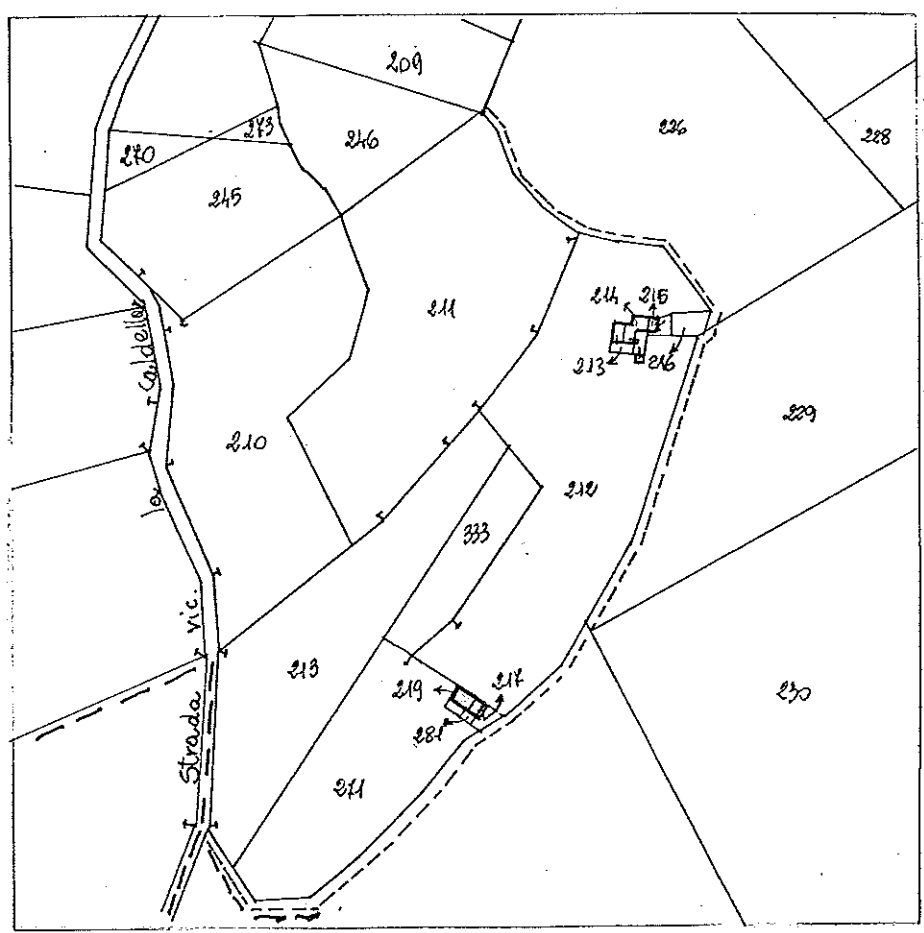
LOCALITA' Torrevecchie ESTR. CAT. : SEZ. A FOG. IV MAPP. 217-281-219

DITTA CATASTALE : Cecchinell Italia di Giovanni - Gazzarin Giovanni fu Giacomo

Fabbricato presente al catasto Napoleonico (1810)

Fabbricato presente al catasto Austriaco (1850)

Fabbricato presente al catasto Italiano di primo impianto (primi '900)



Estratto catastale scala 1 : 2000

CARATTERISTICHE DIMENSIONALI

Superficie del lotto di pertinenza	: mq	<u>91</u>
Superficie coperta dal fabbricato	: mq	<u>37,13</u>
Volume edificato	: mc	<u>94,91</u>

CARATTERISTICHE DELLE STRUTTURE

Murature : in pietra con legante a vista
 Solai : in legno ad orditura semplice
 Copertura : struttura in legno con rivestimento in lastre di pietra
 Scale : -----

CARATTERISTICHE PLANIMETRICHE

Assetto distributivo : Due locali indipendenti. Stalla e Cason.
 Trasformazioni planimetriche : _____
 NOTE : _____

CARATTERISTICHE DEI FRONTI

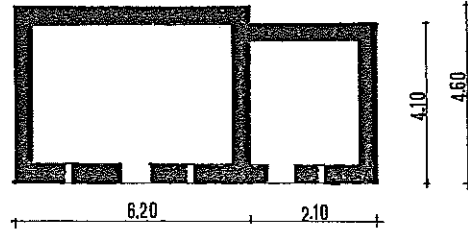
Tipi di forature : Porta centrale e feritoie laterali. Porta e feritoia nel cason
 Serramenti : Inesistenti
 Paramenti esterni : Esposizione della tessitura muraria a vista
 Trasformazione degli elementi di facciata : _____
 NOTE : _____

ELEMENTI ARCHITETTONICI E/O DECORATIVI DI VALORE CULTURALE E AMBIENTALE


Cornicione in pietra - rivestimento copertura in pietra

GRADO DI CONSERVAZIONE DELLE PARTI DEL FABBRICATO

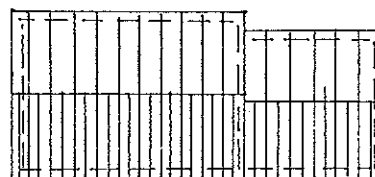
	buono	mediocre	fatiscente	crollato o demolito
Murature	<input type="checkbox"/>	<input checked="" type="checkbox"/>	<input type="checkbox"/>	<input type="checkbox"/>
Solai	<input type="checkbox"/>	<input type="checkbox"/>	<input type="checkbox"/>	<input checked="" type="checkbox"/>
Scale	<input type="checkbox"/>	<input type="checkbox"/>	<input type="checkbox"/>	<input type="checkbox"/>
Copertura	<input type="checkbox"/>	<input checked="" type="checkbox"/>	<input type="checkbox"/>	<input type="checkbox"/>
Intonaci	<input type="checkbox"/>	<input type="checkbox"/>	<input type="checkbox"/>	<input type="checkbox"/>
Serramenti	<input type="checkbox"/>	<input type="checkbox"/>	<input type="checkbox"/>	<input checked="" type="checkbox"/>



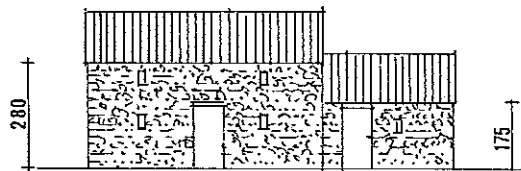
piano T




piano 1



copertura



prospetto sud



prospetto sud



prospetto ovest

COMUNE DI **CISON DI VALMARINO**

LEGGE REGIONALE DEL 13-9-78 N° 58

ART. 9 TUTELA DEI BENI CULTURALI ED AMBIENTALI
 COMMA 5 Individuazione dei fabbricati aventi particolari caratteristiche di beni culturali tipici della zona rurale

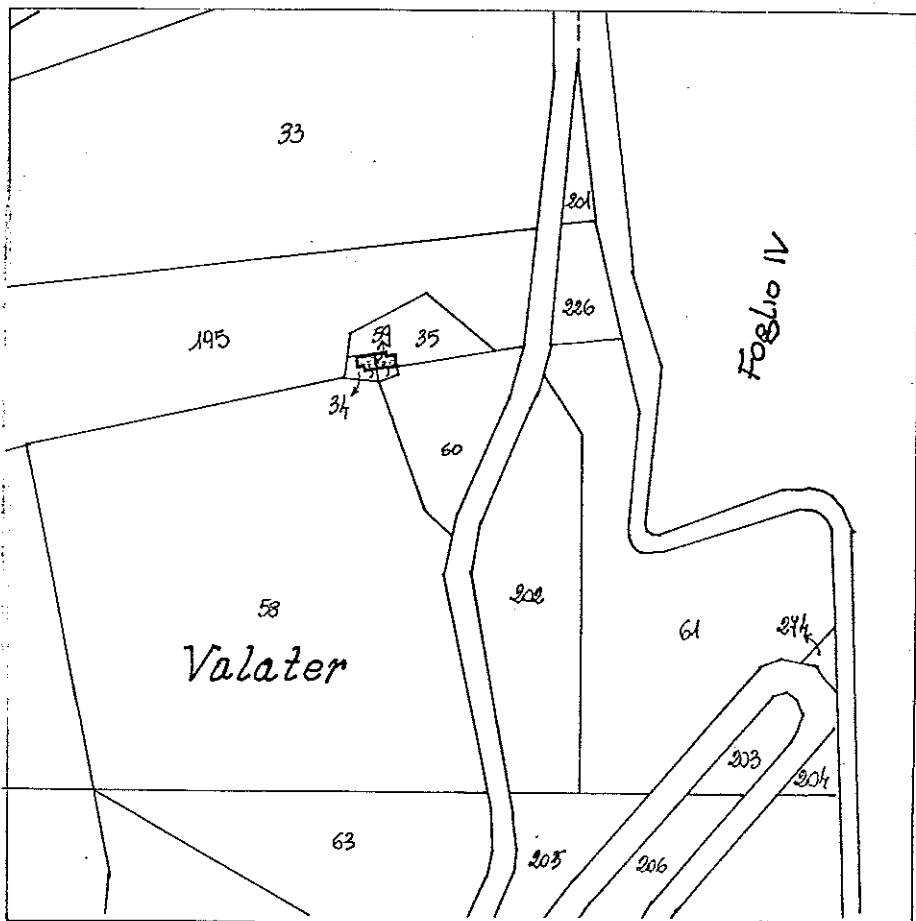
UBICAZIONE EDIFICIO : VIA _____ N° _____
 LOCALITA' Valater ESTR. CAT. : SEZ. A FOG. III MAPP. 34 - 59

DITTA CATASTALE : Magagnin Cirillo di Martino - Magagnin Giacomo fu Benedetto - Magagnin Giuliano, Augusto, Maria, Lucia, Carmela, Sergio fu Angelo- Cecchinel Rosa fu Domenico

Fabbricato presente al catasto Napoleonico (1810)

Fabbricato presente al catasto Austriaco (1850)

Fabbricato presente al catasto Italiano di primo impianto (primi '900)



Estratto catastale scala 1 : 2000

CARATTERISTICHE DIMENSIONALI

Superficie del lotto di pertinenza	: mq	<u>95</u>
Superficie coperta dal fabbricato	: mq	<u>31,58</u>
Volume edificato	: mc	<u>94,76</u>

CARATTERISTICHE DELLE STRUTTURE

Murature : in pietra con legante a vista
 Solai : _____
 Copertura : struttura in legno e rivestimento in coppi
 Scale : _____

CARATTERISTICHE PLANIMETRICHE

Assetto distributivo : due locali indipendenti
 Trasformazioni planimetriche : _____
 NOTE : _____

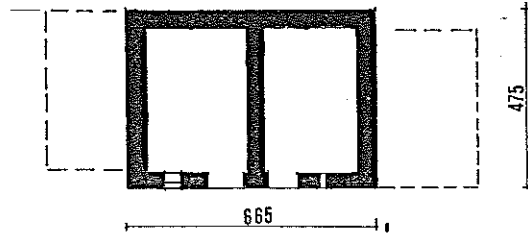
CARATTERISTICHE DEI FRONTI

Tipi di forature : portone e feritoia per ogni locale
 Serramenti : _____
 Paramenti esterni : esposizione della tessitura muraria a vista
 Trasformazione degli elementi di facciata : _____
 NOTE : _____

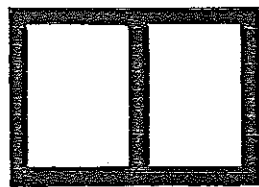
ELEMENTI ARCHITETTONICI E/O DECORATIVI DI VALORE CULTURALE E AMBIENTALE

GRADO DI CONSERVAZIONE DELLE PARTI DEL FABBRICATO

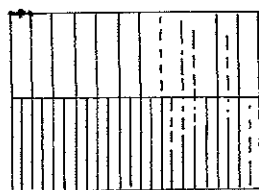
	buono	mediocre	fatiscente	crollato o demolito
Murature	<input checked="" type="checkbox"/>	<input type="checkbox"/>	<input type="checkbox"/>	<input type="checkbox"/>
Solai	<input type="checkbox"/>	<input type="checkbox"/>	<input type="checkbox"/>	<input type="checkbox"/>
Scale	<input type="checkbox"/>	<input type="checkbox"/>	<input type="checkbox"/>	<input type="checkbox"/>
Copertura	<input type="checkbox"/>	<input type="checkbox"/>	<input checked="" type="checkbox"/>	<input type="checkbox"/>
Intonaci	<input type="checkbox"/>	<input type="checkbox"/>	<input type="checkbox"/>	<input type="checkbox"/>
Serramenti	<input type="checkbox"/>	<input checked="" type="checkbox"/>	<input type="checkbox"/>	<input type="checkbox"/>



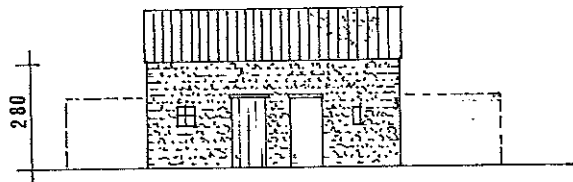
piano T



piano 1



copertura



prospetto sud



prospetto sud

COMUNE DI **CISON DI VALMARINO**

LEGGE REGIONALE

DEL 13-9-78 N° 58

ART. 9

TUTELA DEI BENI CULTURALI ED AMBIENTALI

COMMA 5

Individuazione dei fabbricati aventi particolari caratteristiche di beni culturali tipici della zona rurale

UBICAZIONE EDIFICIO: VIA _____ N° _____

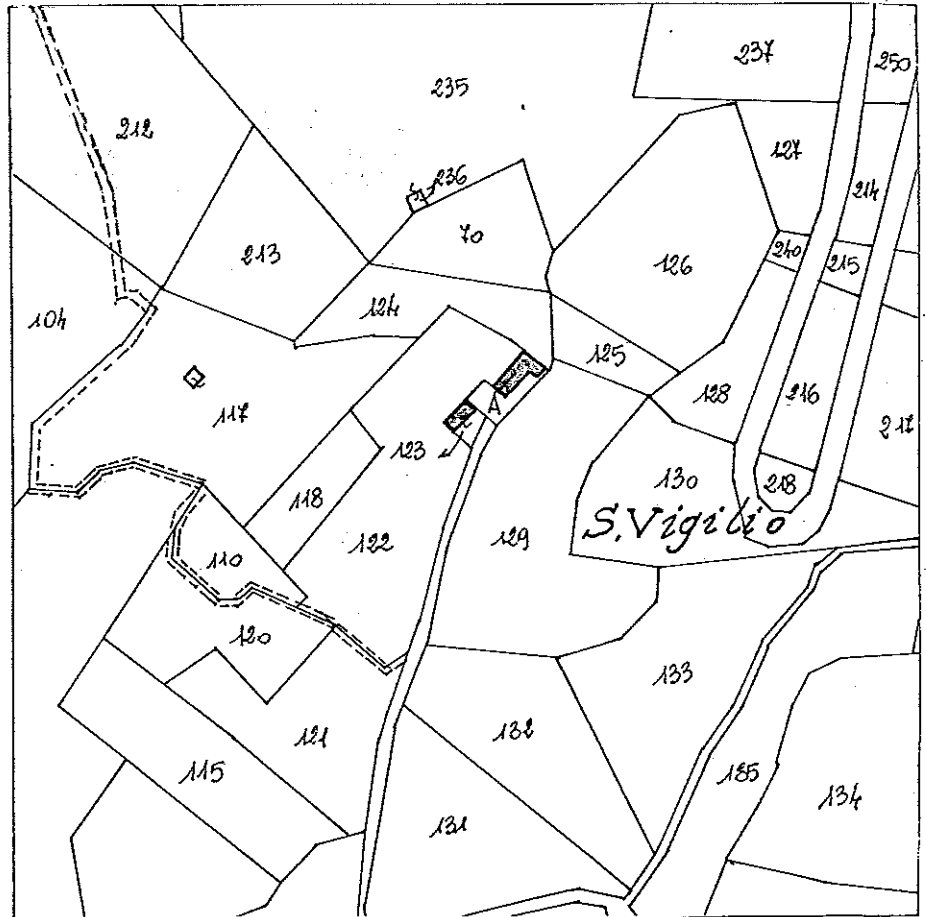
LOCALITA' S. Vigilio ESTR. CAT.: SEZ. A FOG. III MAPP. 123 - A

DITTA CATASTALE : Fabbriceria della parrocchiale di SS. Simeone e Giuda
Ente Urbano

Fabbricato presente al
catasto Napoleonico
(1810)

Fabbricato presente al
catasto Austriaco
(1850)

Fabbricato presente al
catasto Italiano di primo
impianto (primi '900)



Estratto catastale scala 1 : 2000

CARATTERISTICHE DIMENSIONALI

Superficie del lotto di pertinenza	: mq	255
Superficie coperta dal fabbricato	: mq	36,10 (canonica) 51,77 (chiesa)
Volume edificato	: mc	144,4 (") 229,16 (")

CARATTERISTICHE DELLE STRUTTURE

Murature : in pietra sotto intonaco
 Solai : _____
 Copertura : struttura in legno e rivestimento in coppi
 Scale : in legno

CARATTERISTICHE PLANIMETRICHE

Assetto distributivo : due vani comunicanti per piano (canonica)
 Trasformazioni : locale per il culto e sacrestia (chiesa)
 planimetriche : _____
 NOTE : edificio della canonica datato 1717

CARATTERISTICHE DEI FRONTI

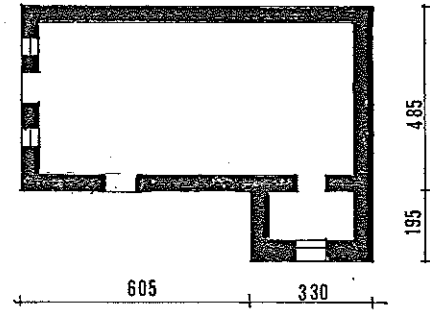
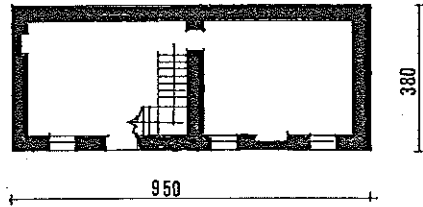
Tipi di forature : 3 assi di forature nella canonica. Chiesa con aperture
 Serramenti : varie su diversi fronti.
Portone in legno per ingresso chiesa
 Paramenti esterni : intonaco semigrezzo rasato (canonica)
 Trasformazione degli : intonaco a grana fine (chiesa)
 elementi di facciata : _____
 NOTE : _____

ELEMENTI ARCHITETTONICI E/O DECORATIVI DI VALORE CULTURALE E AMBIENTALE

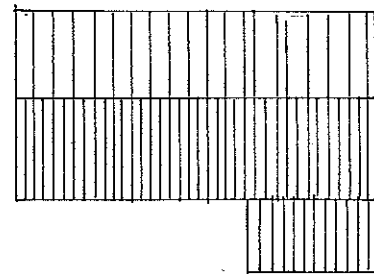
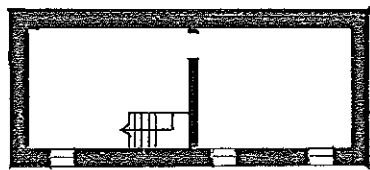
linda in pietra

GRADO DI CONSERVAZIONE DELLE PARTI DEL FABBRICATO

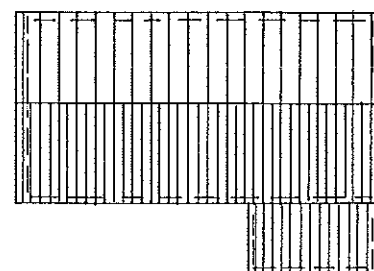

	buono	mediocre	fatiscente	crollato o demolito
Murature	<input checked="" type="checkbox"/>	<input type="checkbox"/>	<input type="checkbox"/>	<input type="checkbox"/>
Solai	<input type="checkbox"/>	<input type="checkbox"/>	<input type="checkbox"/>	<input checked="" type="checkbox"/>
Scale	<input type="checkbox"/>	<input type="checkbox"/>	<input checked="" type="checkbox"/>	<input type="checkbox"/>
Copertura	<input checked="" type="checkbox"/>	<input type="checkbox"/>	<input type="checkbox"/>	<input type="checkbox"/>
Intonaci	<input type="checkbox"/>	<input checked="" type="checkbox"/>	<input type="checkbox"/>	<input type="checkbox"/>
Serramenti	<input type="checkbox"/>	<input checked="" type="checkbox"/>	<input type="checkbox"/>	<input type="checkbox"/>



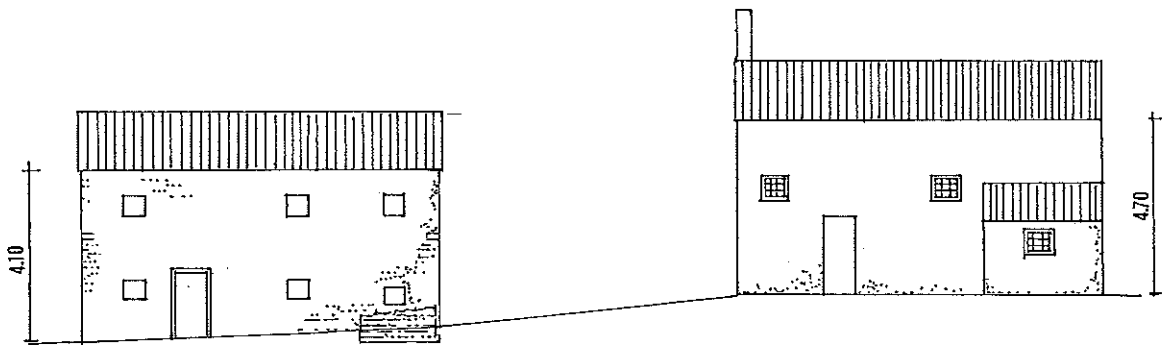
piano T




piano 1




copertura



prospetto est



prospetto est (canonica)



prospetto sud (chiesa)

COMUNE DI **CISON DI VALMARINO**

LEGGE REGIONALE

DEL 13-9-78 N° 58

ART. 9
COMMA 5

TUTELA DEI BENI CULTURALI ED AMBIENTALI
Individuazione dei fabbricati aventi particolari caratteristiche di beni culturali tipici della zona rurale

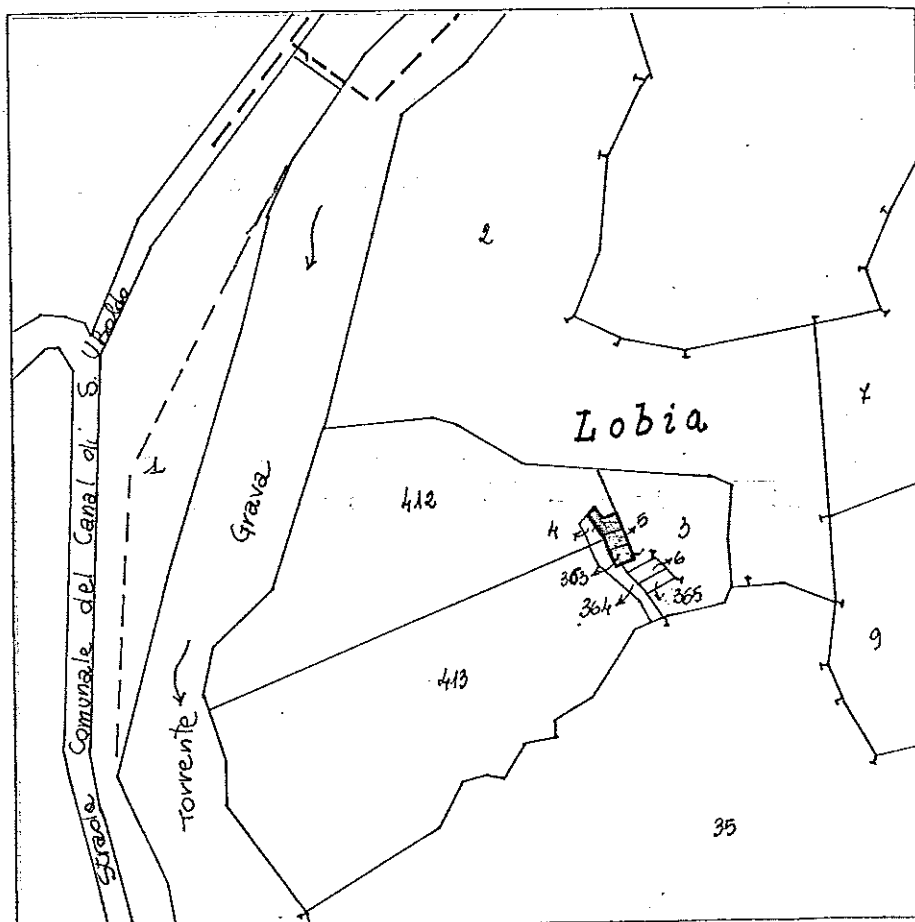
UBICAZIONE EDIFICIO: VIA _____ N° _____
LOCALITA' Lobia ESTR. CAT.: SEZ. A FOG. VI MAPP. 4-363-364
5-6-365

DITTA CATASTALE : Cattel Antonio fu Luigi Augusto - Cattel Bernardo fu Antonio - Cattel Luigi, Luigia e Laura fu Pietro - Magagnin Attilia fu Francesco - De Riva Caterina fu Giov. Pascon Luigi e Pascon Pietro ecc.

Fabbricato presente al catasto Napoleonico (1810)

Fabbricato presente al catasto Austriaco (1850)

Fabbricato presente al catasto Italiano di primo impianto (primi '900)



Estratto catastale scala 1 : 2000

CARATTERISTICHE DIMENSIONALI

Superficie del lotto di pertinenza	: mq	245
Superficie coperta dal fabbricato	: mq	76,97
Volume edificato	: mc	242,88

CARATTERISTICHE DELLE STRUTTURE

Murature : in pietra con legante a vista
Solai : in legno
Copertura : struttura in legno e rivestimento in pietra e coppi
Scale : -----

CARATTERISTICHE PLANIMETRICHE

Assetto distributivo : tre locali con ingresso indipendente dall'esterno
Trasformazioni planimetriche : _____
NOTE : una parte dell' edificio, probabile ampliamento, è diroccato

CARATTERISTICHE DEI FRONTI

Tipi di forature : portoni e feritoie
Serramenti : solt portoni in legno
Paramenti esterni : esposizione del materiale a vista
Trasformazione degli elementi di facciata : _____
NOTE : _____

ELEMENTI ARCHITETTONICI E/O DECORATIVI DI VALORE CULTURALE E AMBIENTALE
linda in pietra - parte del tetto in lastre di pietra

GRADO DI CONSERVAZIONE DELLE PARTI DEL FABBRICATO

	buono	mediocre	fatiscente	crollato o demolito
Murature	: <input checked="" type="checkbox"/>	<input type="checkbox"/>	<input type="checkbox"/>	<input type="checkbox"/>
Solai	: <input type="checkbox"/>	<input checked="" type="checkbox"/>	<input type="checkbox"/>	<input type="checkbox"/>
Scale	: <input type="checkbox"/>	<input type="checkbox"/>	<input type="checkbox"/>	<input type="checkbox"/>
Copertura	: <input type="checkbox"/>	<input checked="" type="checkbox"/>	<input type="checkbox"/>	<input checked="" type="checkbox"/>
Intonaci	: <input type="checkbox"/>	<input type="checkbox"/>	<input type="checkbox"/>	<input type="checkbox"/>
Serramenti	: <input type="checkbox"/>	<input checked="" type="checkbox"/>	<input type="checkbox"/>	<input type="checkbox"/>

DOTAZIONE DI IMPIANTI TECNOLOGICI E SERVIZI

Acqua potabile	<u>si</u> no	<u>Cisterna</u>	Pozzo	Acquedotto
Servizi igienici	si <u>no</u>	Interno	Esterno	
Riscaldamento	si <u>no</u>	Camino	Stufa	Imp. Centr.
Illuminazione elettrica	si <u>no</u>			

Accessibilità al fabbricato a circa 150 metri in linea d'aria dalla strada comunale: Canal di S. Ubaldo

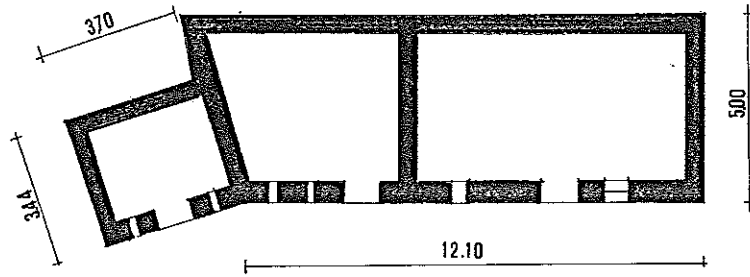
ATTUALE UTILIZZAZIONE DEL FABBRICATO

Deposito legna

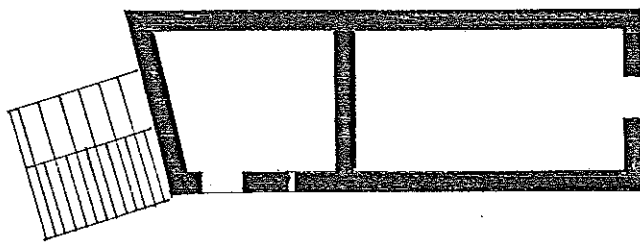
CLASSE TIPOLOGICA DI APPARTENENZA

INDICAZIONI PER IL RECUPERO DEL FABBRICATO. DEFINIZIONE DEGLI INTERVENTI

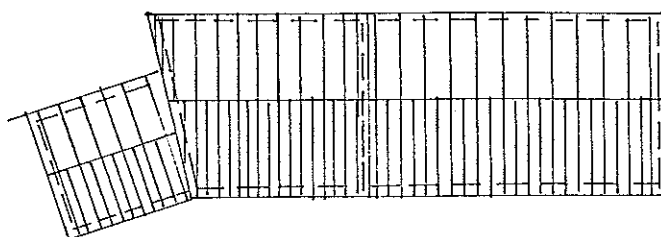
NOTE:



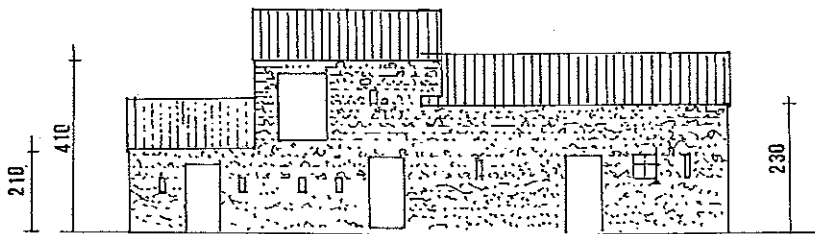
piano T



piano 1



copertura



prospetto ovest



prospetto ovest



prospetto est

COMUNE DI **CISON DI VALMARINO**

LEGGE REGIONALE DEL 13-9-78 N° 58

ART. 9
COMMA 5

TUTELA DEI BENI CULTURALI ED AMBIENTALI
Individuazione dei fabbricati aventi particolari caratteristiche di beni culturali tipici della zona rurale

UBICAZIONE EDIFICIO: VIA _____ N° _____
LOCALITA' Dai Revei ESTR. CAT.: SEZ. A FOG. VI MAPP. 52-348-352

DITTA CATASTALE : Dalle Pasqualine Rosa Lina fu Giovanni Battista
Dalle pasqualine Maria, Virginia - De Pin Celeste fu Pellegrino - Dalle Pasqualine Raimondo

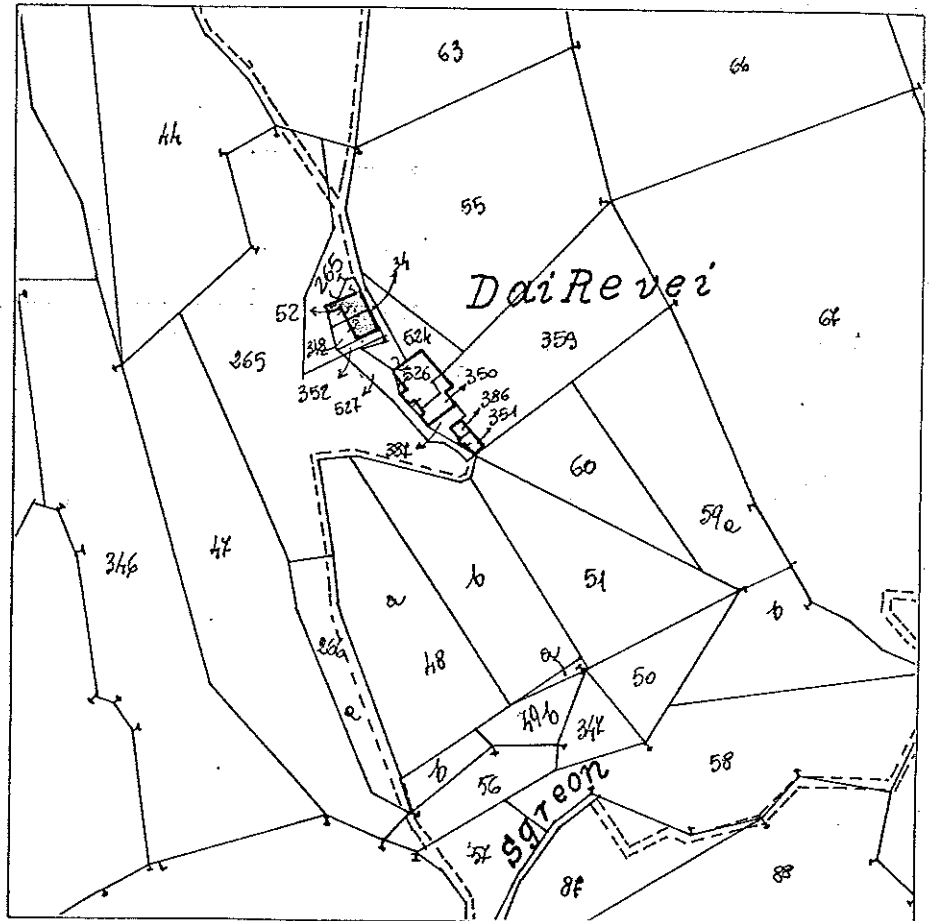
Fabbricato presente al
catasto Napoleonico
(1810)



Fabbricato presente al
catasto Austriaco
(1850)



Fabbricato presente al
catasto Italiano di primo
impianto (primi '900)



Estratto catastale scala 1 : 2000

CARATTERISTICHE DIMENSIONALI

Superficie del lotto di pertinenza	: mq	155
Superficie coperta dal fabbricato	: mq	78,10
Volume edificato	: mc	359,28

CARATTERISTICHE DELLE STRUTTURE

Murature : in pietra con legante a vista - parte sotto intonaco
 Solai : in legno
 Copertura : struttura in legno e rivestimento in coppi
 Scale : -----

CARATTERISTICHE PLANIMETRICHE

Assetto distributivo : due locali con accesso indipendente dall'esterno
 Trasformazioni planimetriche : _____
 NOTE : alcuni ruderi fanno supporre la presenza di annessi

CARATTERISTICHE DEI FRONTI

Tipi di forature : finestre incorniciate simmetriche rispetto le porte di accesso.
 Serramenti : _____
 Paramenti esterni : ~~murature in parte intonacate (PT) e parte con materiali a vista~~
 Trasformazione degli elementi di facciata : apertura di finestre e tamponamenti sul lato est.
 NOTE : _____

ELEMENTI ARCHITETTONICI E/O DECORATIVI DI VALORE CULTURALE E AMBIENTALE

GRADO DI CONSERVAZIONE DELLE PARTI DEL FABBRICATO

	buono	mediocre	fatiscente	crollato o demolito
Murature	<input checked="" type="checkbox"/>	<input type="checkbox"/>	<input type="checkbox"/>	<input type="checkbox"/>
Solai	<input type="checkbox"/>	<input checked="" type="checkbox"/>	<input type="checkbox"/>	<input type="checkbox"/>
Scale	<input type="checkbox"/>	<input type="checkbox"/>	<input type="checkbox"/>	<input type="checkbox"/>
Copertura	<input type="checkbox"/>	<input type="checkbox"/>	<input checked="" type="checkbox"/>	<input type="checkbox"/>
Intonaci	<input type="checkbox"/>	<input type="checkbox"/>	<input checked="" type="checkbox"/>	<input type="checkbox"/>
Serramenti	<input type="checkbox"/>	<input type="checkbox"/>	<input type="checkbox"/>	<input checked="" type="checkbox"/>

DOTAZIONE DI IMPIANTI TECNOLOGICI. E SERVIZI

Acqua potabile	si <u>no</u>	Cisterna	Pozzo	Acquedotto
Servizi igienici	si <u>no</u>	Interno	Esterno	
Riscaldamento	si <u>no</u>	Camino	Stufa	Imp. Centr.
Illuminazione elettrica	si <u>no</u>			

Accessibilità al fabbricato attraverso sentiero comunicante con la strada comunale del Canal di S. Ubaldo in località dai Revei

ATTUALE UTILIZZAZIONE DEL FABBRICATO

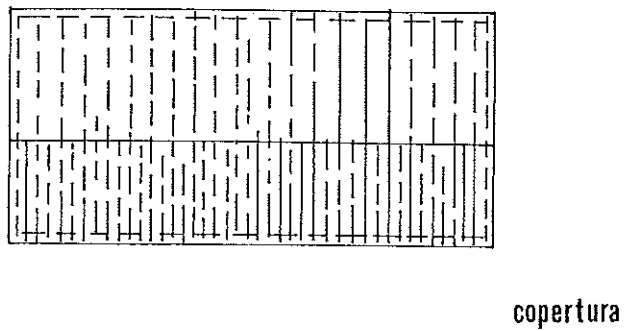
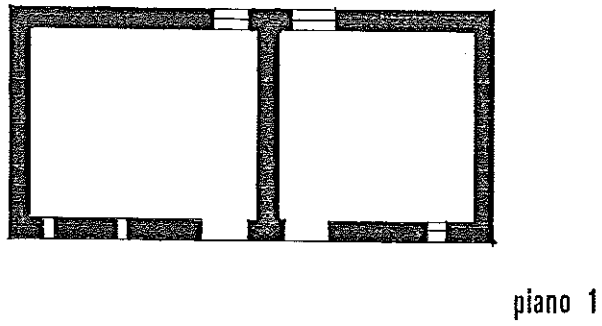
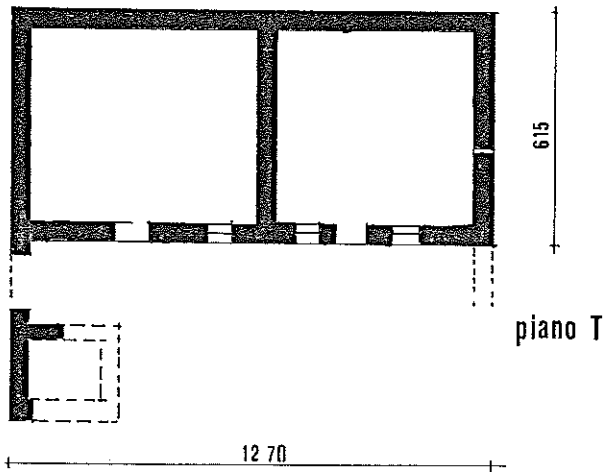
Non utilizzato

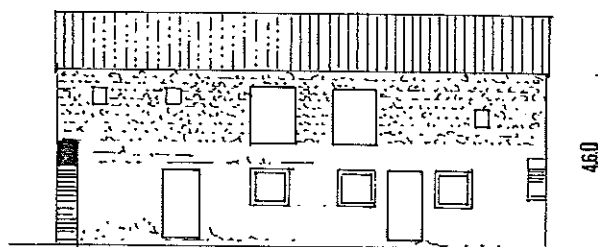
CLASSE TIPOLOGICA DI APPARTENENZA

Tipologia "A1"

INDICAZIONI PER IL RECUPERO DEL FABBRICATO. DEFINIZIONE DEGLI INTERVENTI

NOTE:






prospetto sud



prospetto sud



prospetto ovest

COMUNE DI **CISON DI VALMARINO**

LEGGE REGIONALE DEL 13-9-78 N° 58

ART. 9 TUTELA DEI BENI CULTURALI ED AMBIENTALI
COMMA 5 Individuazione dei fabbricati aventi particolari caratteristiche di beni culturali tipici della zona rurale

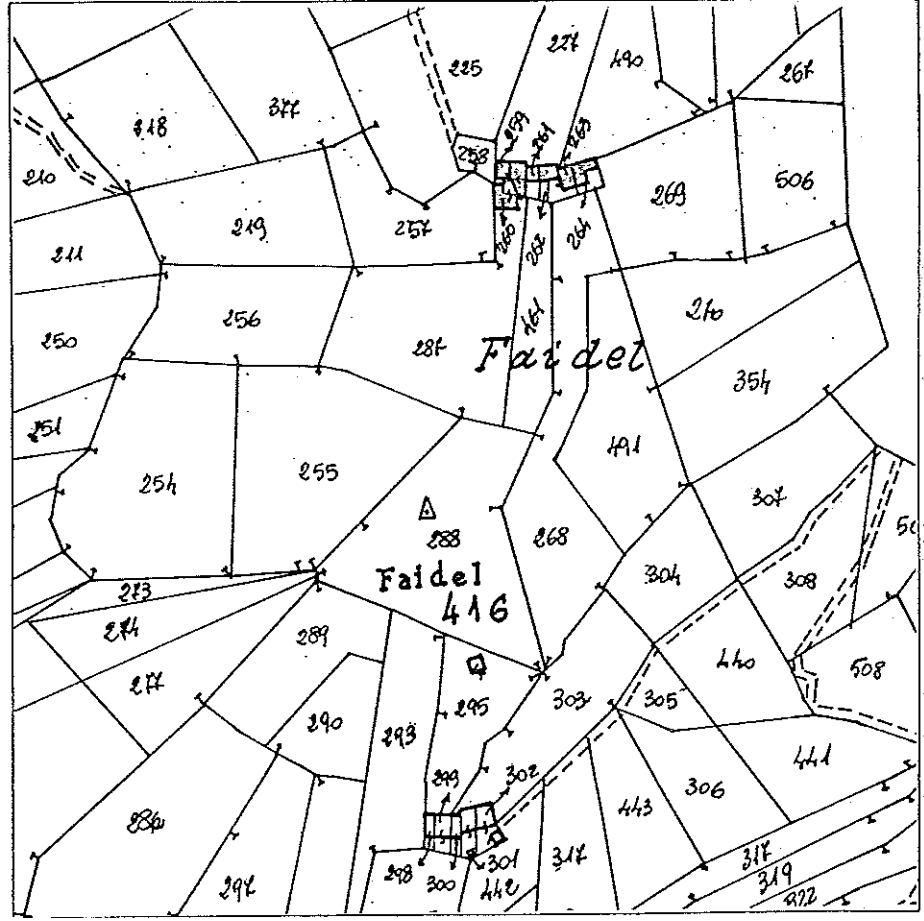
UBICAZIONE EDIFICIO: VIA _____ N° _____
LOCALITA' Faidel ESTR. CAT.: SEZ. A FOG. VI MAPP. 259-260-287-261
262-263-264

DITTA CATASTALE : D'Agostin Francesco fu Giacomo - D'Agostin Giuseppe, Antonio, Pietro, Augusto, Sebastiano fu Giacomo - D'agostin Giacomo fu Lorenzo - D'Agostin Pellegrino fu Bernardo ecc.

Fabbricato presente al catasto Napoleonico (1810)

Fabbricato presente al catasto Austriaco (1850)

Fabbricato presente al catasto Italiano di primo impianto (primi '900)



Estratto catastale scala 1 : 2000

CARATTERISTICHE DIMENSIONALI

Superficie del lotto di pertinenza	: mq	268
Superficie coperta dal fabbricato	: mq	139,31
Volume edificato	: mc	419,76

CARATTERISTICHE DELLE STRUTTURE

Murature : in pietra con legante a vista
 Solai : in legno (mancano in alcuni locali)
 Copertura : struttura in legno e rivestimento in pietra e coppi
 Scale : -----

CARATTERISTICHE PLANIMETRICHE

Assetto distributivo : sei locali con accesso indipendente dall'esterno + uno formante corpo di fabbrica separato dal complesso edilizio
 Trasformazioni planimetriche : _____

NOTE : _____

CARATTERISTICHE DEI FRONTI

Tipi di forature : portoni per stalla e feritoie
 Serramenti : _____
 Paramenti esterni : esposizione dei materiali a vista
 Trasformazione degli elementi di facciata : _____
 NOTE : _____

ELEMENTI ARCHITETTONICI E/O DECORATIVI DI VALORE CULTURALE E AMBIENTALE

linda in pietra

GRADO DI CONSERVAZIONE DELLE PARTI DEL FABBRICATO

	buono	mediocre	fatiscente	crollato o demolito
Murature	<input type="checkbox"/>	<input checked="" type="checkbox"/>	<input type="checkbox"/>	<input type="checkbox"/>
Solai	<input type="checkbox"/>	<input type="checkbox"/>	<input checked="" type="checkbox"/>	<input checked="" type="checkbox"/>
Scale	<input type="checkbox"/>	<input type="checkbox"/>	<input type="checkbox"/>	<input type="checkbox"/>
Copertura	<input type="checkbox"/>	<input type="checkbox"/>	<input checked="" type="checkbox"/>	<input checked="" type="checkbox"/>
Intonaci	<input type="checkbox"/>	<input type="checkbox"/>	<input type="checkbox"/>	<input type="checkbox"/>
Serramenti	<input type="checkbox"/>	<input type="checkbox"/>	<input type="checkbox"/>	<input checked="" type="checkbox"/>

DOTAZIONE DI IMPIANTI TECNOLOGICI E SERVIZI

Acqua potabile	si <u>no</u>	Cisterna	Pozzo	Acquedotto
Servizi igienici	si <u>no</u>	Interno	Esterno	
Riscaldamento	si <u>no</u>	Camino	Stufa	Imp. Centr.
Illuminazione elettrica	si <u>no</u>			

Accessibilità al fabbricato attraverso sentiero partendo dalla strada vicinale
Cal dé Gai in località Faidel

ATTUALE UTILIZZAZIONE DEL FABBRICATO

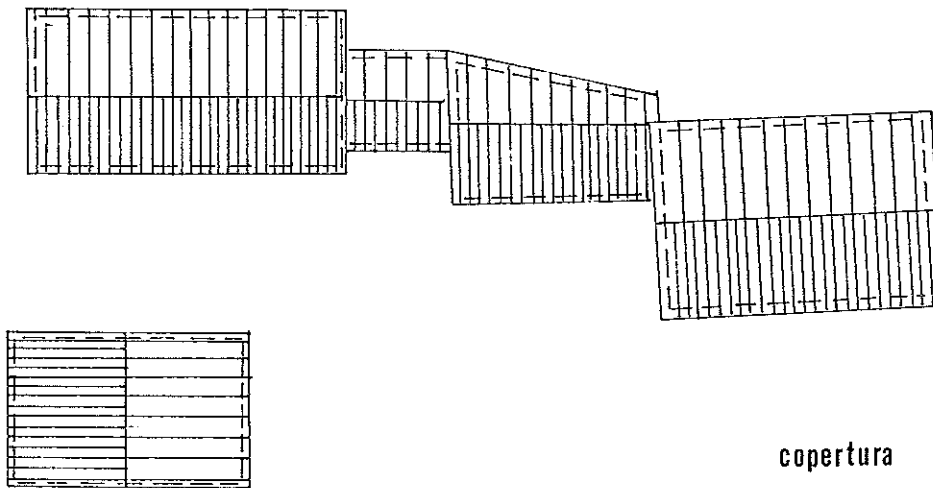
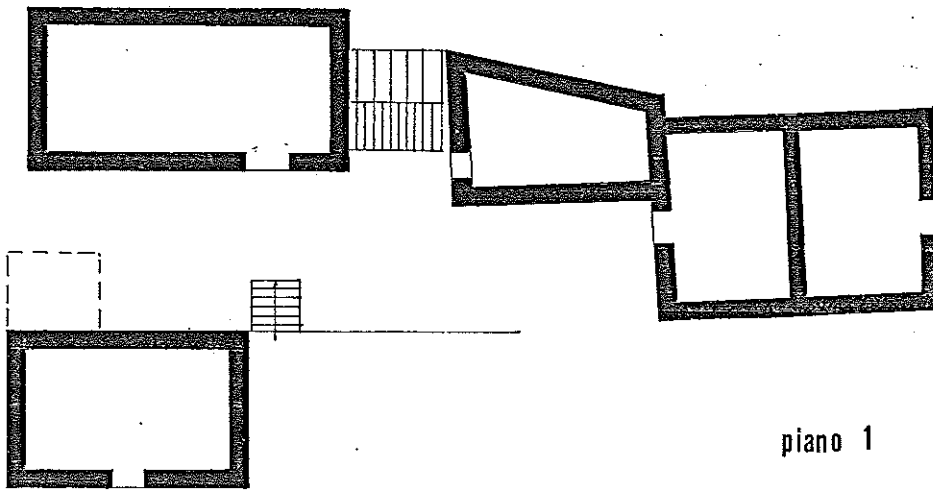
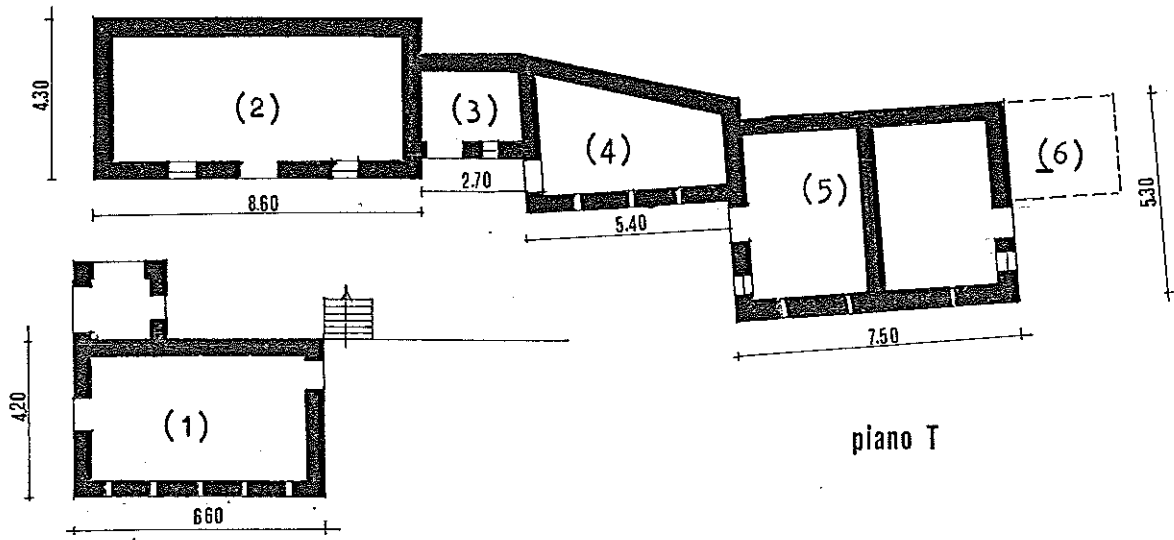
Fabbricato completamente abbandonato

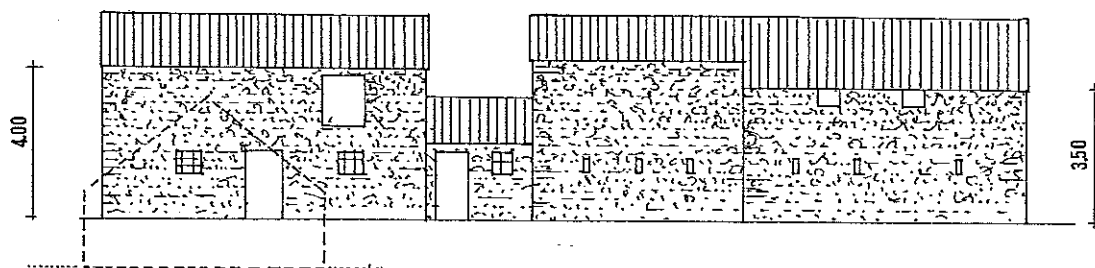
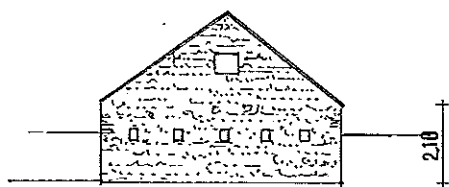
CLASSE TIPOLOGICA DI APPARTENENZA

Fabbricato tipologicamente non definito

INDICAZIONI PER IL RECUPERO DEL FABBRICATO. DEFINIZIONE DEGLI INTERVENTI

NOTE:





prospetto sud



veduta d'insieme da sud

COMUNE DI **CISON DI VALMARINO**

LEGGE REGIONALE

DEL 13-9-78 N° 58

ART. 9

TUTELA DEI BENI CULTURALI ED AMBIENTALI

COMMA 5

Individuazione dei fabbricati aventi particolari caratteristiche di beni culturali tipici della zona rurale

UBICAZIONE EDIFICIO : VIA _____ N° _____

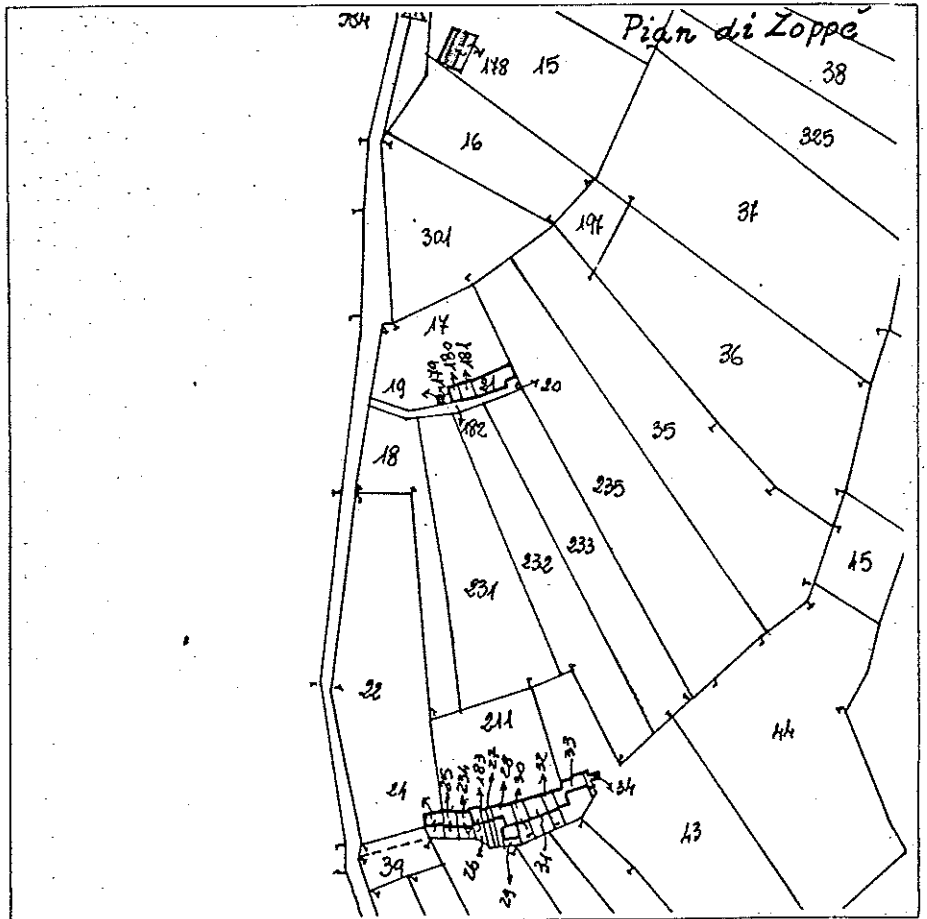
LOCALITA' Pian di Zoppè ESTR. CAT. : SEZ. A FOG. VII MAPP. 178

DITTA CATASTALE : Gazzarin Fedele fu Antonio

Fabbricato presente al
catasto Napoleonico
(1810)

Fabbricato presente al
catasto Austriaco
(1850)

Fabbricato presente al
catasto Italiano di primo
impianto (primi '900)



Estratto catastale scala 1 : 2000

CARATTERISTICHE DIMENSIONALI

Superficie del lotto di pertinenza	: mq	<u>70</u>
Superficie coperta dal fabbricato	: mq	<u>58,24</u>
Volume edificato	: mc	<u>158,34</u>

CARATTERISTICHE DELLE STRUTTURE

Murature : in pietra con legante a vista
 Solai : _____
 Copertura : struttura in legno (demolita)
 Scale : _____

CARATTERISTICHE PLANIMETRICHE

Assetto distributivo : due locali indipendenti ; stalla e Cason □□
 Trasformazioni planimetriche : _____
 NOTE : _____

CARATTERISTICHE DEI FRONTI

Tipi di forature : _____
 Serramenti : _____
 Paramenti esterni : esposizione dei materiali a vista
 Trasformazione degli elementi di facciata : _____
 NOTE : _____

ELEMENTI ARCHITETTONICI E/O DECORATIVI DI VALORE CULTURALE E AMBIENTALE

GRADO DI CONSERVAZIONE DELLE PARTI DEL FABBRICATO

	buono	mediocre	fatiscente	crollato o demolito
Murature	<input type="checkbox"/>	<input checked="" type="checkbox"/>	<input type="checkbox"/>	<input type="checkbox"/>
Solai	<input type="checkbox"/>	<input type="checkbox"/>	<input type="checkbox"/>	<input checked="" type="checkbox"/>
Scale	<input type="checkbox"/>	<input type="checkbox"/>	<input type="checkbox"/>	<input type="checkbox"/>
Copertura	<input type="checkbox"/>	<input type="checkbox"/>	<input type="checkbox"/>	<input checked="" type="checkbox"/>
Intonaci	<input type="checkbox"/>	<input type="checkbox"/>	<input type="checkbox"/>	<input type="checkbox"/>
Serramenti	<input type="checkbox"/>	<input type="checkbox"/>	<input type="checkbox"/>	<input checked="" type="checkbox"/>

DOTAZIONE DI IMPIANTI TECNOLOGICI E SERVIZI

Acqua potabile	si <u>no</u>	Cisterna	Pozzo	Acquedotto
Servizi igienici	si <u>no</u>	Interno	Esterno	
Riscaldamento	si <u>no</u>	Camino	Stufa	Imp. Centr.
Illuminazione elettrica	si <u>no</u>			

Accessibilità al fabbricato a poca distanza dalla strada vicinale Cal dè Gai

ATTUALE UTILIZZAZIONE DEL FABBRICATO

Abbandonato e diroccato

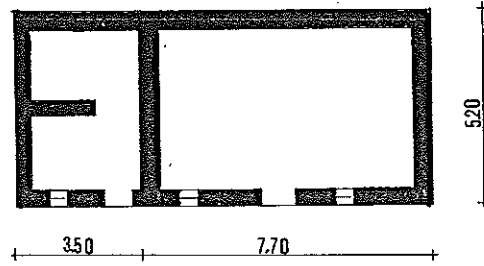
CLASSE TIPOLOGICA DI APPARTENENZA

Tipologia "B"

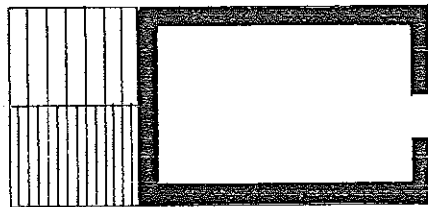
INDICAZIONI PER IL RECUPERO DEL FABBRICATO. DEFINIZIONE DEGLI INTERVENTI

NOTE:

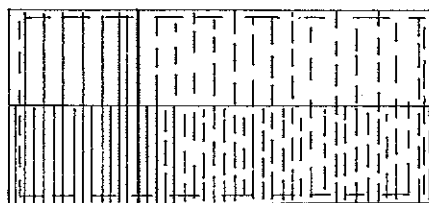
Il fabbricato si trova attualmente fortemente degradato e pressochè coperto dalla vegetazione.



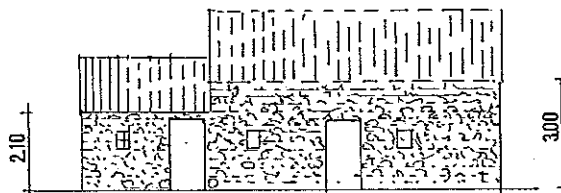
piano T




piano 1




copertura



prospetto sud



prospetto sud



particolare del Cason

COMUNE DI **CISON DI VALMARINO**

LEGGE REGIONALE

DEL 13-9-78 N° 58

ART. 9
COMMA 5

TUTELA DEI BENI CULTURALI ED AMBIENTALI
Individuazione dei fabbricati aventi particolari caratteristiche di beni culturali tipici della zona rurale

UBICAZIONE EDIFICIO: VIA _____ N° _____

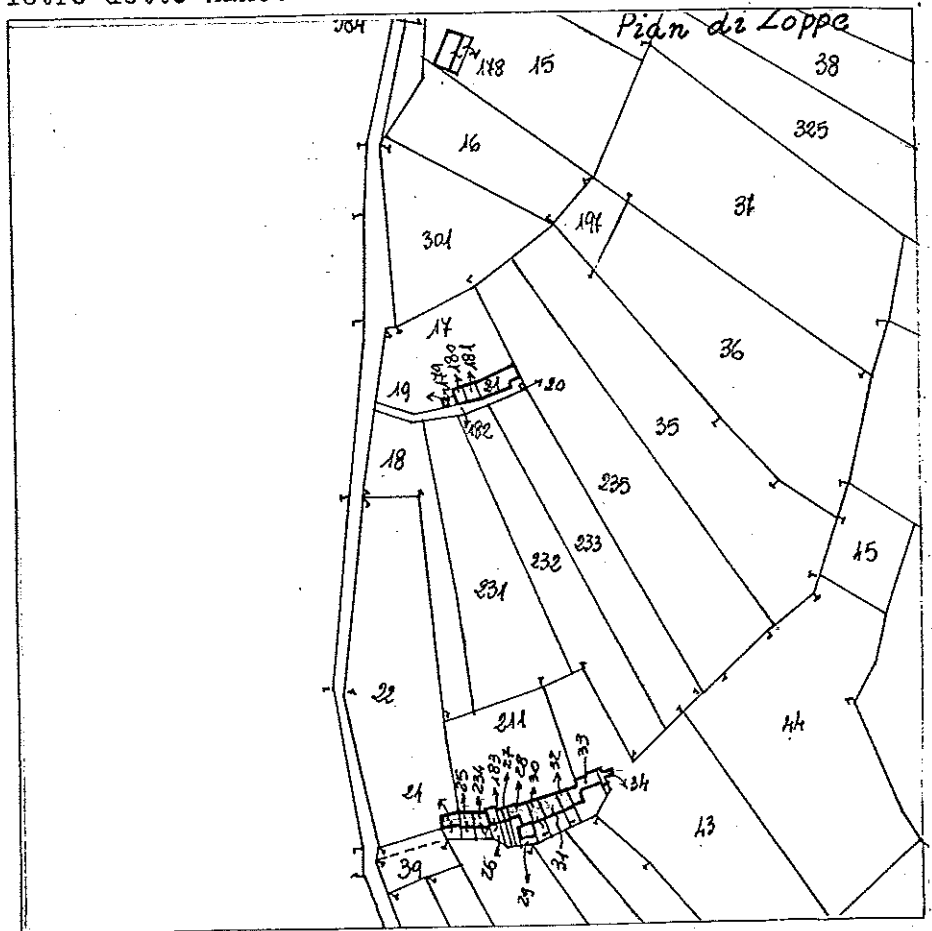
LOCALITA' Pian delle Sielde ESTR. CAT.: SEZ. A FOG. VII MAPP. 24/25/26/27/28/29
30/31/32/33/34
183/234

DITTA CATASTALE : Gazzarin Fedele - Pascon Giulio - Magagnin Giuseppe - Galeazzi Ettore - Zardet Angela - Magagnin Francesco, Andrea; Ubaldo ecc, fu Antonio - Cecchinel Augusta - D'Agostin Pietro detto Manet

Fabbricato presente al catasto Napoleonico (1810)

Fabbricato presente al catasto Austriaco (1850)

Fabbricato presente al catasto Italiano di primo impianto (primi '900)



Estratto catastale scala 1 : 2000

CARATTERISTICHE DIMENSIONALI

Superficie del lotto di pertinenza	: mq	390
Superficie coperta dal fabbricato	: mq	137,35
Volume edificato	: mc	400

CARATTERISTICHE DELLE STRUTTURE

Murature : in pietra con legante a vista
 Solai : in legno
 Copertura : in legno con rivestimento in pietra
 Scale : -----

CARATTERISTICHE PLANIMETRICHE

Assetto distributivo : cinque locali indipendenti con accesso diretta dall'esterno
 Trasformazioni planimetriche : -----
 NOTE : parte del complesso edilizio è rovinata; esistono solo le tracce dei muri perimetrali

CARATTERISTICHE DEI FRONTI

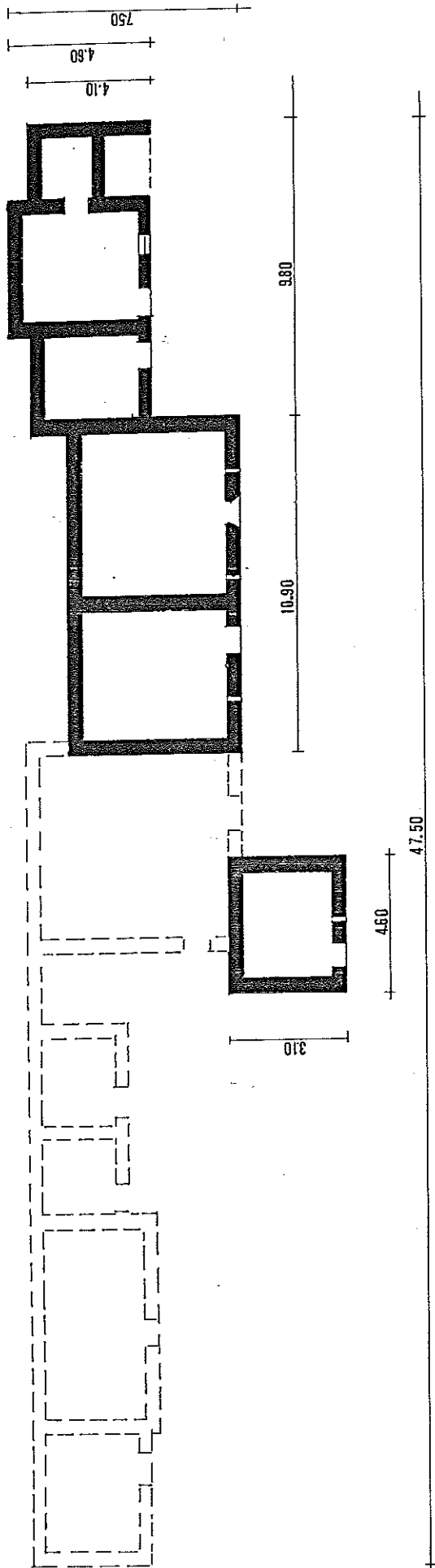
Tipi di forature : portoni per accesso alle stalle e feritoie
 Serramenti : inesistenti
 Paramenti esterni : esposizione dei materiali a vista
 Trasformazione degli elementi di facciata : -----
 NOTE : -----

ELEMENTI ARCHITETTONICI E/O DECORATIVI DI VALORE CULTURALE E AMBIENTALE

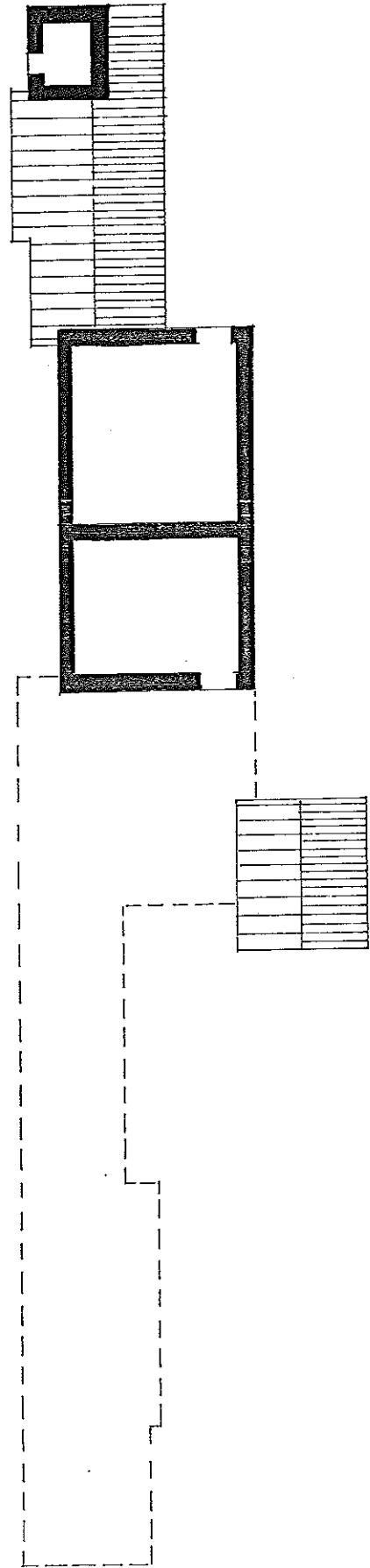
Manto di copertura in pietra

GRADO DI CONSERVAZIONE DELLE PARTI DEL FABBRICATO


	buono	mediocre	fatiscente	crollato o demolito
Murature	<input type="checkbox"/>	<input checked="" type="checkbox"/>	<input type="checkbox"/>	<input checked="" type="checkbox"/>
Solai	<input type="checkbox"/>	<input type="checkbox"/>	<input type="checkbox"/>	<input checked="" type="checkbox"/>
Scale	<input type="checkbox"/>	<input type="checkbox"/>	<input type="checkbox"/>	<input type="checkbox"/>
Copertura	<input type="checkbox"/>	<input checked="" type="checkbox"/>	<input type="checkbox"/>	<input type="checkbox"/>
Intonaci	<input type="checkbox"/>	<input type="checkbox"/>	<input type="checkbox"/>	<input type="checkbox"/>
Serramenti	<input type="checkbox"/>	<input type="checkbox"/>	<input type="checkbox"/>	<input checked="" type="checkbox"/>




piano T



piano 1



prospetto sud del corpo centrale



scorcio del corpo centrale



vista da est



particolare Cason di destra

COMUNE DI **CISON DI VALMARINO**

LEGGE REGIONALE

DEL 13-9-78 N° 58

ART. 9

TUTELA DEI BENI CULTURALI ED AMBIENTALI

COMMA 5

Individuazione dei fabbricati aventi particolari caratteristiche di beni culturali tipici della zona rurale

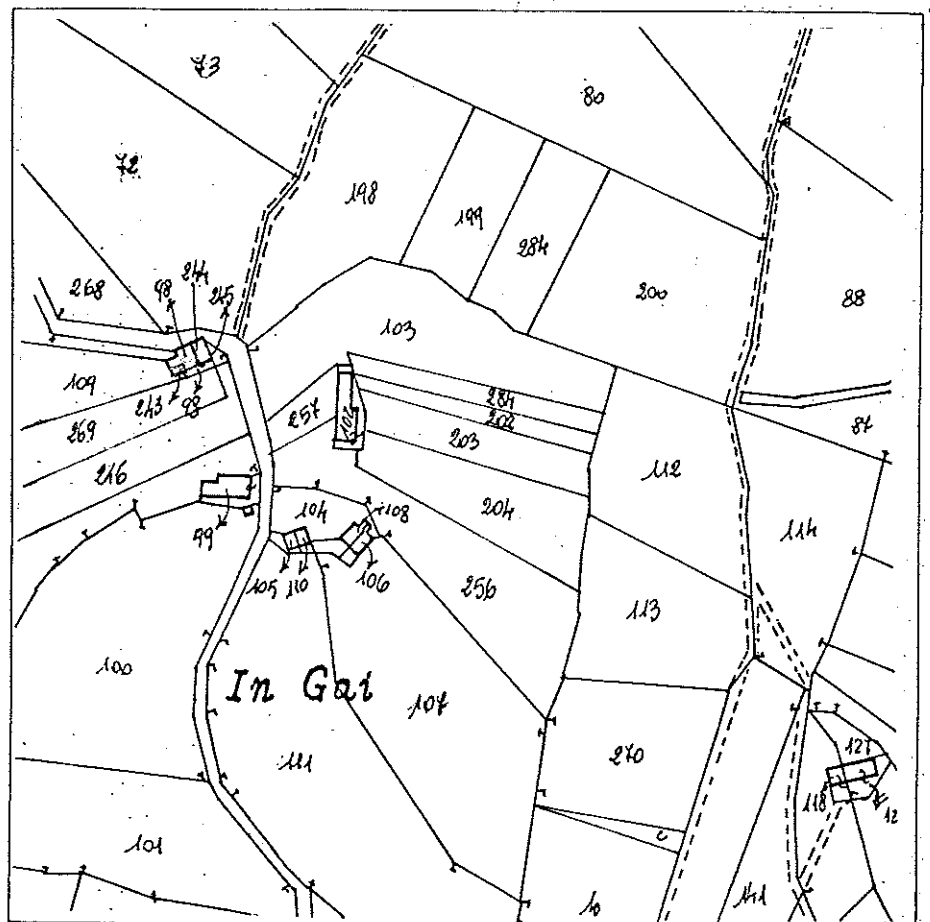
UBICAZIONE EDIFICIO: VIA _____ N° _____
LOCALITA' In Gai ESTR. CAT. : SEZ. A FOG. VII MAPP. 93/98/243/244
245

DITTA CATASTALE : D'Agostin Giovanni, Isidoro fu Andrea
D'Agostin Ceste

Fabbricato presente al
catasto Napoleonico
(1810)

Fabbricato presente al
catasto Austriaco
(1850)

Fabbricato presente al
catasto Italiano di primo
impianto (primi '900)



Estratto catastale scala 1 : 2000

CARATTERISTICHE DIMENSIONALI

Superficie del lotto di pertinenza	: mq	<u>102</u>
Superficie coperta dal fabbricato	: mq	<u>73,6</u>
Volume edificato	: mc	<u>282,08</u>

CARATTERISTICHE DELLE STRUTTURE

Murature : in pietra (a secco)
Solai : -----
Copertura : struttura in legno e rivestimento in pietra
Scale : -----

CARATTERISTICHE PLANIMETRICHE

Assetto distributivo : Due locali indipendenti: stalla e Cason
Trasformazioni planimetriche : -----
NOTE : -----

CARATTERISTICHE DEI FRONTI

Tipi di forature : portoni per stalla e fienile e feritoie
Serramenti : -----
Paramenti esterni : esposizione dei materiali a vista
Trasformazione degli elementi di facciata : -----
NOTE : -----

ELEMENTI ARCHITETTONICI E/O DECORATIVI DI VALORE CULTURALE E AMBIENTALE

GRADO DI CONSERVAZIONE DELLE PARTI DEL FABBRICATO

	buono	mediocre	fatiscente	crollato o demolito
Murature	: <input type="checkbox"/>	<input checked="" type="checkbox"/>	<input type="checkbox"/>	<input type="checkbox"/>
Solai	: <input type="checkbox"/>	<input type="checkbox"/>	<input type="checkbox"/>	<input checked="" type="checkbox"/>
Scale	: <input type="checkbox"/>	<input type="checkbox"/>	<input type="checkbox"/>	<input type="checkbox"/>
Copertura	: <input type="checkbox"/>	<input checked="" type="checkbox"/>	<input type="checkbox"/>	<input type="checkbox"/>
Intonaci	: <input type="checkbox"/>	<input type="checkbox"/>	<input type="checkbox"/>	<input type="checkbox"/>
Serramenti	: <input type="checkbox"/>	<input type="checkbox"/>	<input type="checkbox"/>	<input checked="" type="checkbox"/>

DOTAZIONE DI IMPIANTI TECNOLOGICI E SERVIZI

Acqua potabile	si <u>no</u>	Cisterna	Pozzo	Acquedotto
Servizi igienici	si <u>no</u>	Interno	Esterno	
Riscaldamento	si <u>no</u>	Camino	Stufa	Imp. 'Centr.
Illuminazione elettrica	si <u>no</u>			
Accessibilità al fabbricato	adiacente alla strada vicinale Cal dè Gai in località In Gai.			

ATTUALE UTILIZZAZIONE DEL FABBRICATO

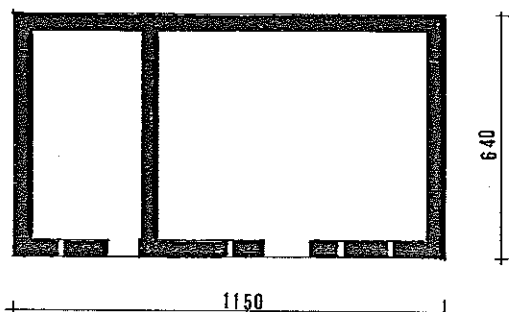
Fabbricato abbandonato

CLASSE TIPOLOGICA DI APPARTENENZA

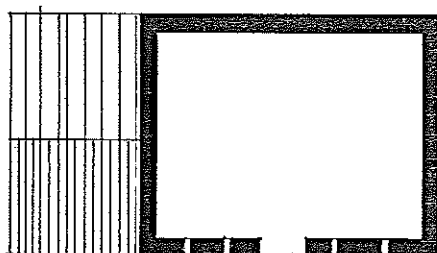
Tipologia "B"

INDICAZIONI PER IL RECUPERO DEL FABBRICATO. DEFINIZIONE DEGLI INTERVENTI

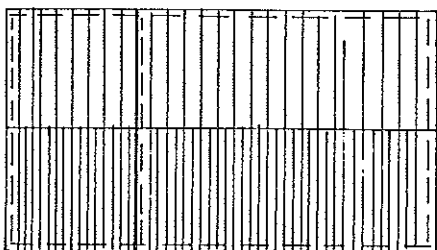
NOTE:



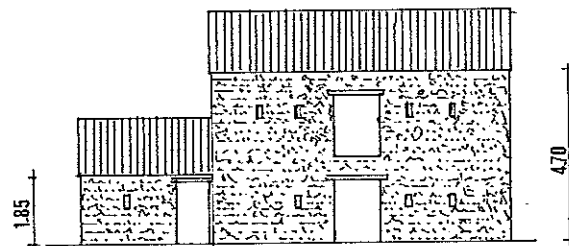
piano T




piano 1



copertura



prospetto sud



prospetto sud ed est

COMUNE DI **CISON DI VALMARINO**

LEGGE REGIONALE

DEL 13-9-78 N° 58

ART. 9

TUTELA DEI BENI CULTURALI ED AMBIENTALI

COMMA 5

Individuazione dei fabbricati aventi particolari caratteristiche di beni culturali tipici della zona rurale

UBICAZIONE EDIFICIO : VIA _____ N° _____

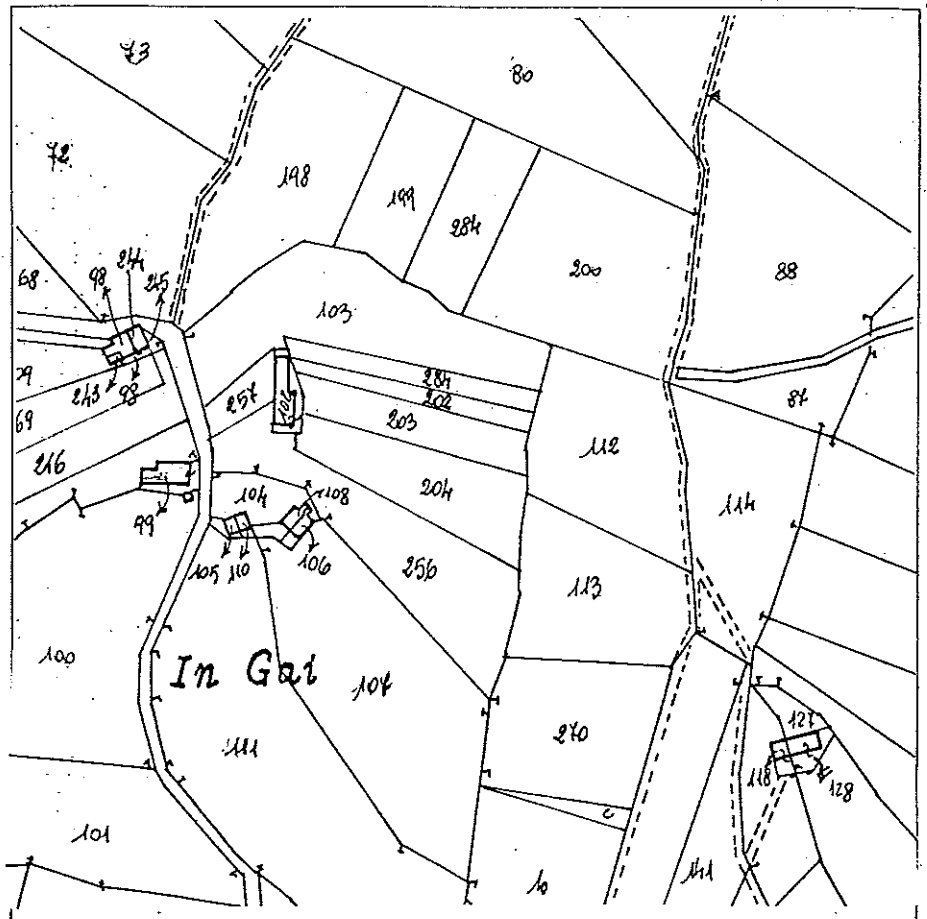
LOCALITA' In Gai ESTR. CAT. : SEZ. A FOG. VI MAPP. 99

DITTA CATASTALE : Magagnin Augusto fu Lorenzo

Fabbricato presente al
catasto Napoleonico
(1810)

Fabbricato presente al
catasto Austriaco
(1850)

Fabbricato presente al
catasto Italiano di primo
impianto (primi '900)



Estratto catastale scala 1 : 2000

CARATTERISTICHE DIMENSIONALI

Superficie del lotto di pertinenza	: mq	<u>125</u>
Superficie coperta dal fabbricato	: mq	<u>62</u>
Volume edificato	: mc	<u>143,37</u>

CARATTERISTICHE DELLE STRUTTURE

Murature : in pietra con legante a vista
 Solai : in legno
 Copertura : struttura in legno e rivestimento in pietra
 Scale : _____

CARATTERISTICHE PLANIMETRICHE

Assetto distributivo : due locali separati ed indipendenti (stalla e Cason separato)
 Trasformazioni planimetriche : _____
 NOTE : _____

CARATTERISTICHE DEI FRONTI

Tipi di forature : portoni per stalla e Cason e feritoie
 Serramenti : _____
 Paramenti esterni : esposizione dei materiali a vista
 Trasformazione degli elementi di facciata : _____
 NOTE : _____

ELEMENTI ARCHITETTONICI E/O DECORATIVI DI VALORE CULTURALE E AMBIENTALE

GRADO DI CONSERVAZIONE DELLE PARTI DEL FABBRICATO

	buono	mediocre	fatiscente	crollato o demolito
Murature	<input type="checkbox"/>	<input checked="" type="checkbox"/>	<input type="checkbox"/>	<input type="checkbox"/>
Solai	<input type="checkbox"/>	<input checked="" type="checkbox"/>	<input type="checkbox"/>	<input type="checkbox"/>
Scale	<input type="checkbox"/>	<input type="checkbox"/>	<input type="checkbox"/>	<input type="checkbox"/>
Copertura	<input type="checkbox"/>	<input checked="" type="checkbox"/>	<input type="checkbox"/>	<input checked="" type="checkbox"/>
Intonaci	<input type="checkbox"/>	<input type="checkbox"/>	<input type="checkbox"/>	<input type="checkbox"/>
Serramenti	<input type="checkbox"/>	<input type="checkbox"/>	<input type="checkbox"/>	<input checked="" type="checkbox"/>

DOTAZIONE DI IMPIANTI TECNOLOGICI E SERVIZI

Acqua potabile	si <u>no</u>	Cisterna	Pozzo	Acquedotto
Servizi igienici	si <u>no</u>	Interno	Esterno	
Riscaldamento	si <u>no</u>	Camino	Stufa	Imp. 'Centr.
Illuminazione elettrica	si <u>no</u>			

Accessibilità al fabbricato dalla vicina stra vicinale Cal dè Gai in località in Gai

ATTUALE UTILIZZAZIONE DEL FABBRICATO

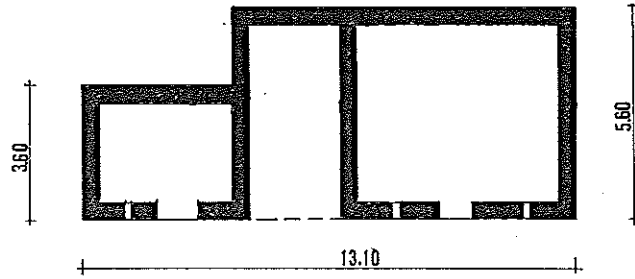
Fabbricato abbandonato

CLASSE TIPOLOGICA DI APPARTENENZA

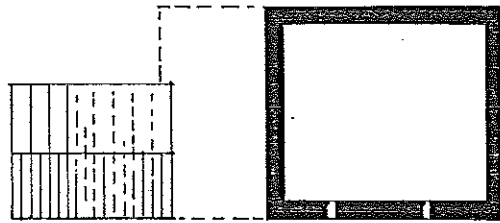
Tipologia "B"

INDICAZIONI PER IL RECUPERO DEL FABBRICATO. DEFINIZIONE DEGLI INTERVENTI

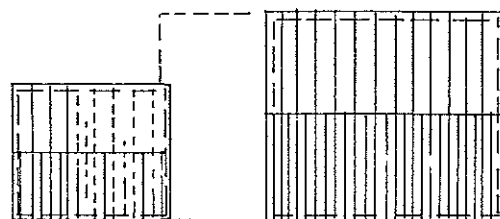
NOTE:



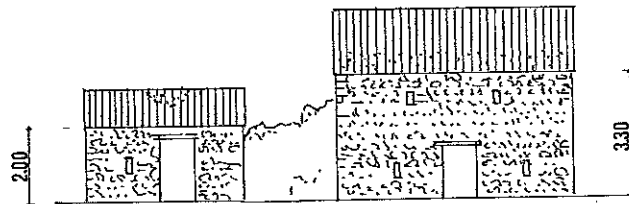
piano T



piano 1



copertura



prospetto sud



prospetto sud



veduta della stalla

COMUNE DI **CISON DI VALMARINO**

LEGGE REGIONALE

DEL 13-9-78 N° 58

ART. 9

TUTELA DEI BENI CULTURALI ED AMBIENTALI

COMMA 5

Individuazione dei fabbricati aventi particolari caratteristiche di beni culturali tipici della zona rurale

UBICAZIONE EDIFICIO: VIA _____ N° _____

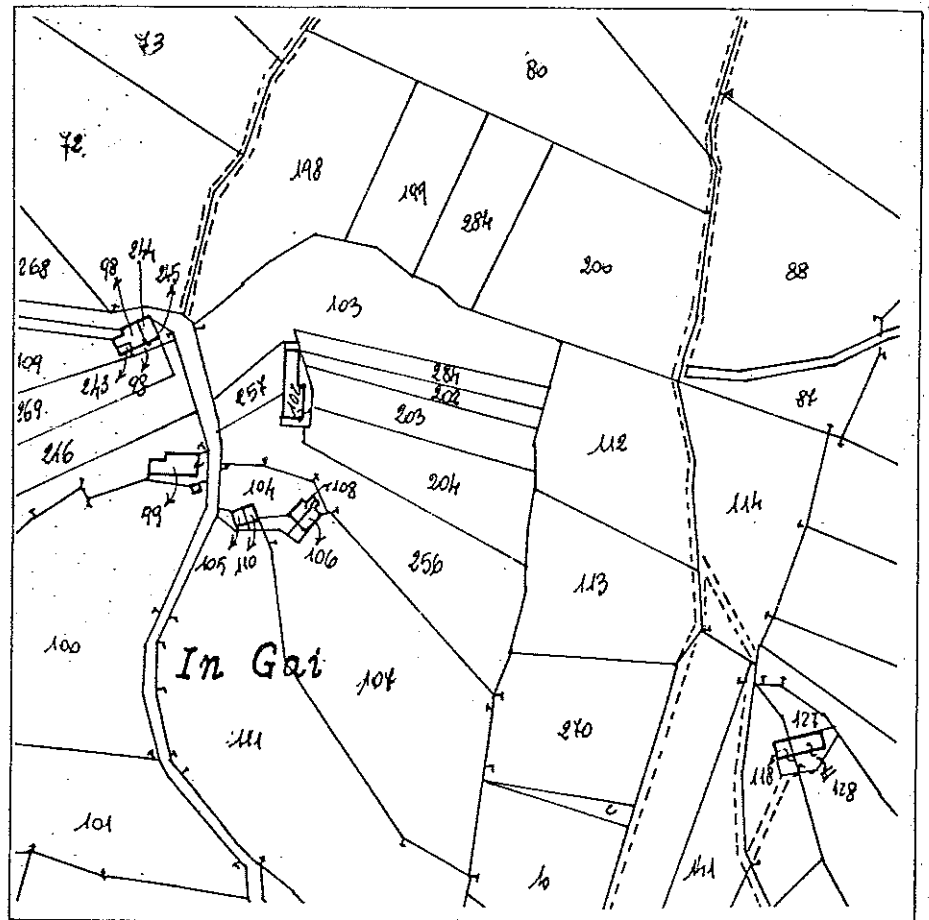
LOCALITA' In Gai ESTR. CAT.: SEZ. A FOG. VII MAPP. 105-106-108-110

DITTA CATASTALE : D'Agostin Antonio, Maria, Augusto, Augusta, Giacomo fu Francesco Favero Domenico di Giovanni- D'Agostin Maria Maddalena fu Michele -Favero Giovanni fu Domenico

Fabbricato presente al catasto Napoleonico (1810)

Fabbricato presente al catasto Austriaco (1850)

Fabbricato presente al catasto Italiano di primo impianto (primi '900)



Estratto catastale scala 1 : 2000

CARATTERISTICHE DIMENSIONALI

Superficie del lotto di pertinenza	: mq	<u>138</u>
Superficie coperta dal fabbricato	: mq	<u>64,76</u>
Volume edificato	: mc	<u>178,43</u>

CARATTERISTICHE DELLE STRUTTURE

Murature : in pietra e lagante a vista
 Solai : -----
 Copertura : struttura in legno e rivestimento in coppi
 Scale : -----

CARATTERISTICHE PLANIMETRICHE

Assetto distributivo : due corpi di fabbrica separati
 Trasformazioni planimetriche : -----
 NOTE : -----

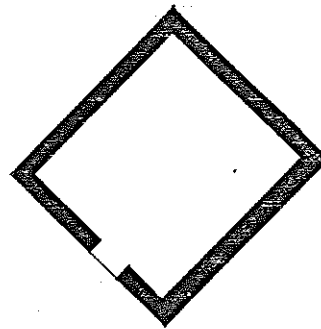

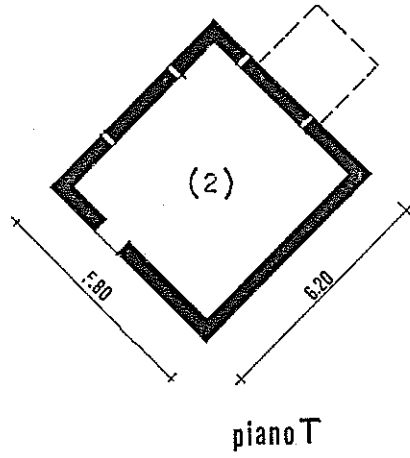
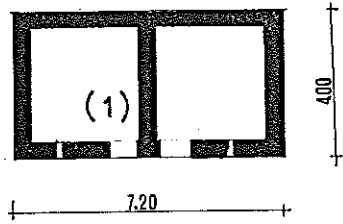
CARATTERISTICHE DEI FRONTI

Tipi di forature : porte per stalle e feritoie
 Serramenti : inesistenti
 Paramenti esterni : esposizione dei materiali a vista
 Trasformazione degli elementi di facciata : -----
 NOTE : -----

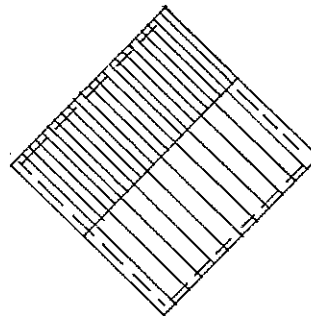
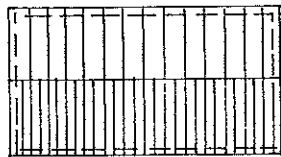
ELEMENTI ARCHITETTONICI E/O DECORATIVI DI VALORE CULTURALE E AMBIENTALE

GRADO DI CONSERVAZIONE DELLE PARTI DEL FABBRICATO

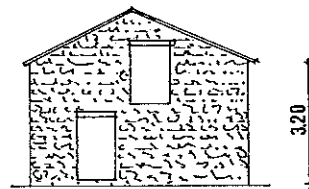
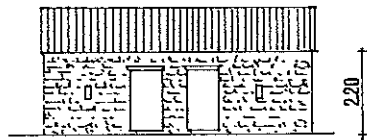
	buono	mediocre	fatiscente	crollato o demolito
Murature	<input type="checkbox"/>	<input checked="" type="checkbox"/>	<input type="checkbox"/>	<input type="checkbox"/>
Solai	<input type="checkbox"/>	<input type="checkbox"/>	<input checked="" type="checkbox"/>	<input type="checkbox"/>
Scale	<input type="checkbox"/>	<input type="checkbox"/>	<input type="checkbox"/>	<input type="checkbox"/>
Copertura	<input type="checkbox"/>	<input type="checkbox"/>	<input checked="" type="checkbox"/>	<input type="checkbox"/>
Intonaci	<input type="checkbox"/>	<input type="checkbox"/>	<input type="checkbox"/>	<input type="checkbox"/>
Serramenti	<input type="checkbox"/>	<input type="checkbox"/>	<input type="checkbox"/>	<input checked="" type="checkbox"/>



piano 1



copertura



prospetti



prospetto fabbricato n° 1

COMUNE DI **CISON DI VALMARINO**

LEGGE REGIONALE

DEL 13-9-78 N° 58

ART. 9

TUTELA DEI BENI CULTURALI ED AMBIENTALI

COMMA 5

Individuazione dei fabbricati aventi particolari caratteristiche di beni culturali tipici della zona rurale

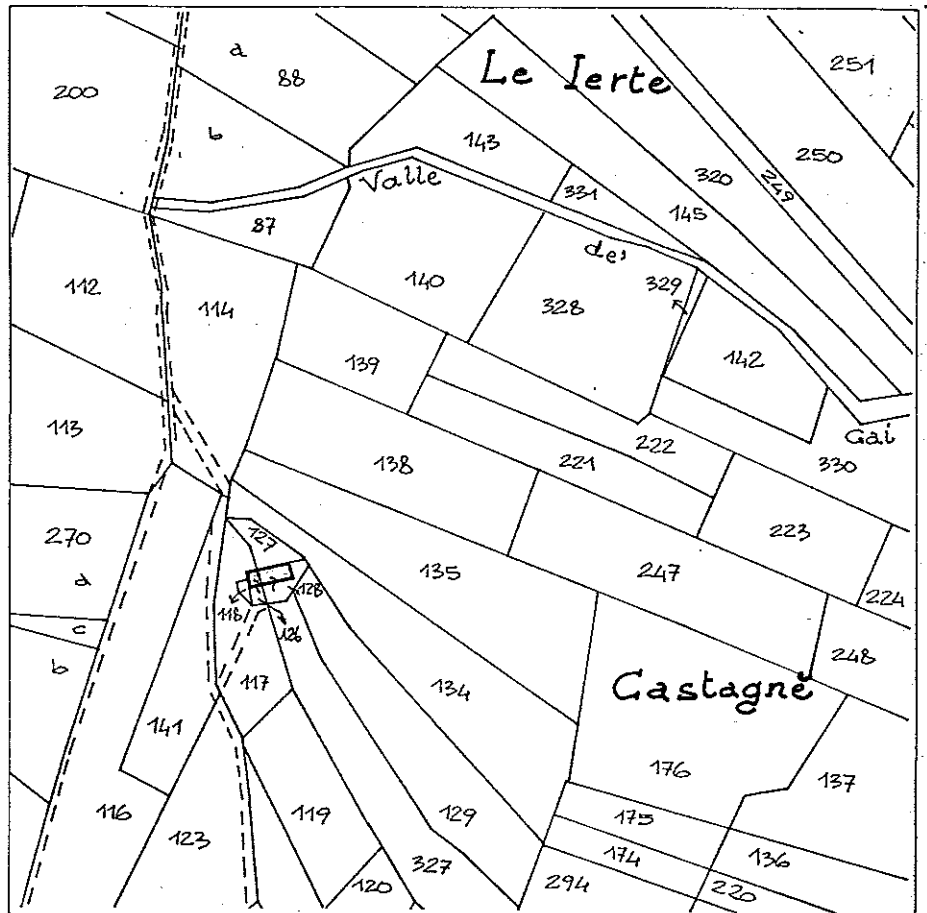
UBICAZIONE EDIFICIO: VIA _____ N° _____
LOCALITA' Castagné ESTR. CAT.: SEZ. A FOG. VII MAPP. 118-126-128

DITTA CATASTALE : Zilli Giuseppe e Francesco
Da Soller Lino e Girolamo

Fabbricato presente al
catasto Napoleonico
(1810)

Fabbricato presente al
catasto Austriaco
(1850)

Fabbricato presente al
catasto Italiano di primo
impianto (primi '900)



Estratto catastale scala 1 : 2000

CARATTERISTICHE DIMENSIONALI

Superficie del lotto di pertinenza : mq 147
Superficie coperta dal fabbricato : mq 54,90
Volume edificato : mc 215,64

CARATTERISTICHE DELLE STRUTTURE

Murature : in pietra con legante a vista
 Solai : in legno con travatura semplice
 Copertura : struttura in legno e rivestimento in pietra e coppi
 Scale : in legno in posizione centrale

CARATTERISTICHE PLANIMETRICHE

Assetto distributivo : al PT due locali indipendenti più il Cason. Due locali al 1°
 Trasformazioni planimetriche : _____
 NOTE : Si suppone che parte del fabbricato sia costituita da ampliamento in epoca successiva con unificazione del tetto

CARATTERISTICHE DEI FRONTI

Tipi di forature : porte e finestra di varia forma e dimensione
 Serramenti : porte in legno: finestre vetrate
 Paramenti esterni : esposizione dei materiali a vista
 Trasformazione degli elementi di facciata : Aggiunta di grondaia sul cason
 NOTE : _____

ELEMENTI ARCHITETTONICI E/O DECORATIVI DI VALORE CULTURALE E AMBIENTALE

GRADO DI CONSERVAZIONE DELLE PARTI DEL FABBRICATO

	buono	mediocre	fatiscente	crollato o demolito
Murature	<input checked="" type="checkbox"/>	<input type="checkbox"/>	<input type="checkbox"/>	<input type="checkbox"/>
Solai	<input checked="" type="checkbox"/>	<input type="checkbox"/>	<input type="checkbox"/>	<input type="checkbox"/>
Scale	<input checked="" type="checkbox"/>	<input type="checkbox"/>	<input type="checkbox"/>	<input type="checkbox"/>
Copertura	<input type="checkbox"/>	<input checked="" type="checkbox"/>	<input type="checkbox"/>	<input type="checkbox"/>
Intonaci	<input type="checkbox"/>	<input type="checkbox"/>	<input type="checkbox"/>	<input type="checkbox"/>
Serramenti	<input type="checkbox"/>	<input checked="" type="checkbox"/>	<input type="checkbox"/>	<input type="checkbox"/>

DOTAZIONE DI IMPIANTI TECNOLOGICI E SERVIZI

Acqua potabile	<u>si</u> <u>no</u>	<u>Cisterna</u>	Pozzo	Acquedotto
Servizi igienici	<u>si</u> <u>no</u>	Interno	Esterno	
Riscaldamento	<u>si</u> <u>no</u>	Camino	Stufa	Imp. Centr.
Illuminazione elettrica	<u>si</u> <u>no</u>			

Accessibilità al fabbricato con sentiero comunicante con la strada vicinale

Cal de Gai in località Castagné.

ATTUALE UTILIZZAZIONE DEL FABBRICATO

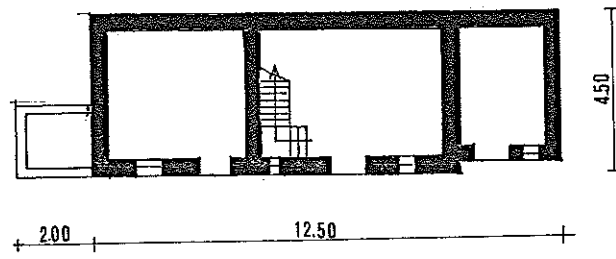
Fabbricato usato saltuariamente durante il periodo estivo

CLASSE TIPOLOGICA DI APPARTENENZA


Tipologia "A1"

INDICAZIONI PER IL RECUPERO DEL FABBRICATO. DEFINIZIONE DEGLI INTERVENTI

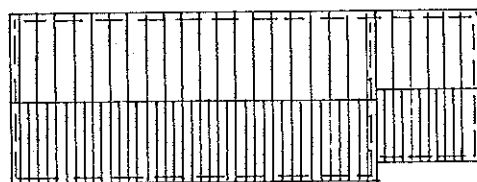
NOTE:



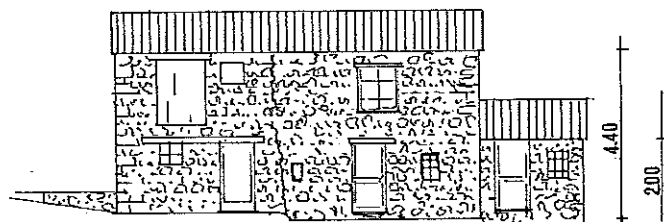
piano T




piano 1




copertura



prospetto sud



prospetti sud e ovest



prospetto nord

CARATTERISTICHE DELLE STRUTTURE

Murature : pietra con legante a vista
 Solai : in legno
 Copertura : struttura in legno e rivestimento in coppi
 Scale : ----

CARATTERISTICHE PLANIMETRICHE

Assetto distributivo : tre vani indipendenti al PT. Fienili al P1
 Trasformazioni planimetriche : probabile ampliamento di parte del fabbricato sul lato nord
 NOTE : _____

CARATTERISTICHE DEI FRONTI

Tipi di forature : finestre di varia forma e dimensione. Portoni con architrave in legno.
 Serramenti : solo portoni in legno
 Paramenti esterni : esposizione dei materiali a vista
 Trasformazione degli elementi di facciata : _____
 NOTE : _____

ELEMENTI ARCHITETTONICI E/O DECORATIVI DI VALORE CULTURALE E AMBIENTALE

GRADO DI CONSERVAZIONE DELLE PARTI DEL FABBRICATO

	buono	mediocre	fatiscente	crollato o demolito
Murature	<input checked="" type="checkbox"/>	<input type="checkbox"/>	<input type="checkbox"/>	<input type="checkbox"/>
Solai	<input type="checkbox"/>	<input checked="" type="checkbox"/>	<input type="checkbox"/>	<input type="checkbox"/>
Scale	<input type="checkbox"/>	<input type="checkbox"/>	<input type="checkbox"/>	<input type="checkbox"/>
Copertura	<input type="checkbox"/>	<input checked="" type="checkbox"/>	<input type="checkbox"/>	<input type="checkbox"/>
Intonaci	<input type="checkbox"/>	<input type="checkbox"/>	<input type="checkbox"/>	<input type="checkbox"/>
Serramenti	<input type="checkbox"/>	<input checked="" type="checkbox"/>	<input type="checkbox"/>	<input checked="" type="checkbox"/>

DOTAZIONE DI IMPIANTI TECNOLOGICI E SERVIZI

Acqua potabile	si <u>no</u>	Cisterna	Pozzo	Acquedotto
Servizi igienici	si <u>no</u>	Interno	Esterno	
Riscaldamento	si <u>no</u>	Camino	Stufa	Imp. Centr.
Illuminazione elettrica	si <u>no</u>			

Accessibilità al fabbricato attraverso sentiero che si dirama dalla strada vicinale di Castagné presso la chiesa di S. Giustina.

ATTUALE UTILIZZAZIONE DEL FABBRICATO

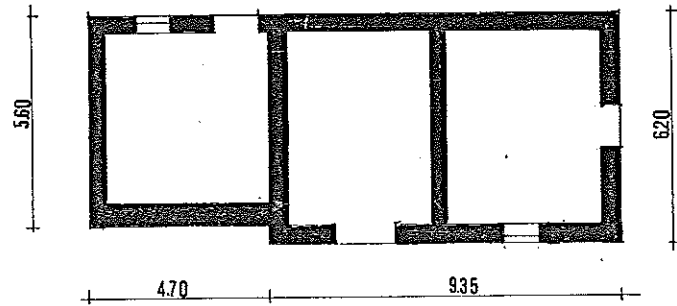
Deposito di materiali

CLASSE TIPOLOGICA DI APPARTENENZA

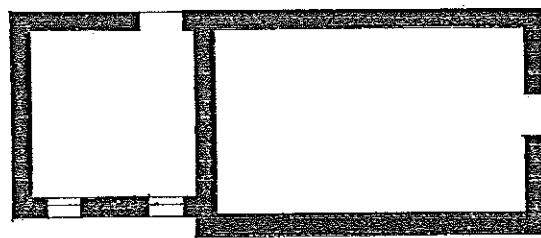
Tipologia "A1"

INDICAZIONI PER IL RECUPERO DEL FABBRICATO. DEFINIZIONE DEGLI INTERVENTI

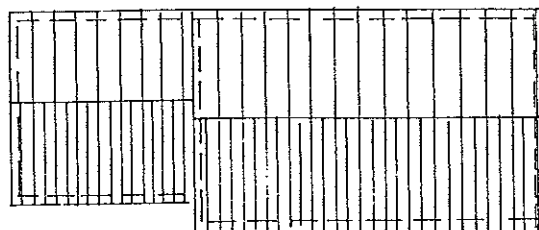
NOTE:



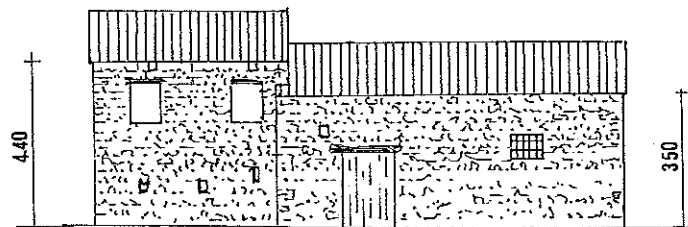
piano T



piano 1




copertura



prospetto ovest



prospetto ovest



prospetti sud e est

COMUNE DI **CISON DI VALMARINO**

LEGGE REGIONALE

DEL 13-9-78 N° 58

ART. 9

TUTELA DEI BENI CULTURALI ED AMBIENTALI

COMMA 5

Individuazione dei fabbricati aventi particolari caratteristiche di beni culturali tipici della zona rurale

UBICAZIONE EDIFICIO: VIA _____ N° _____

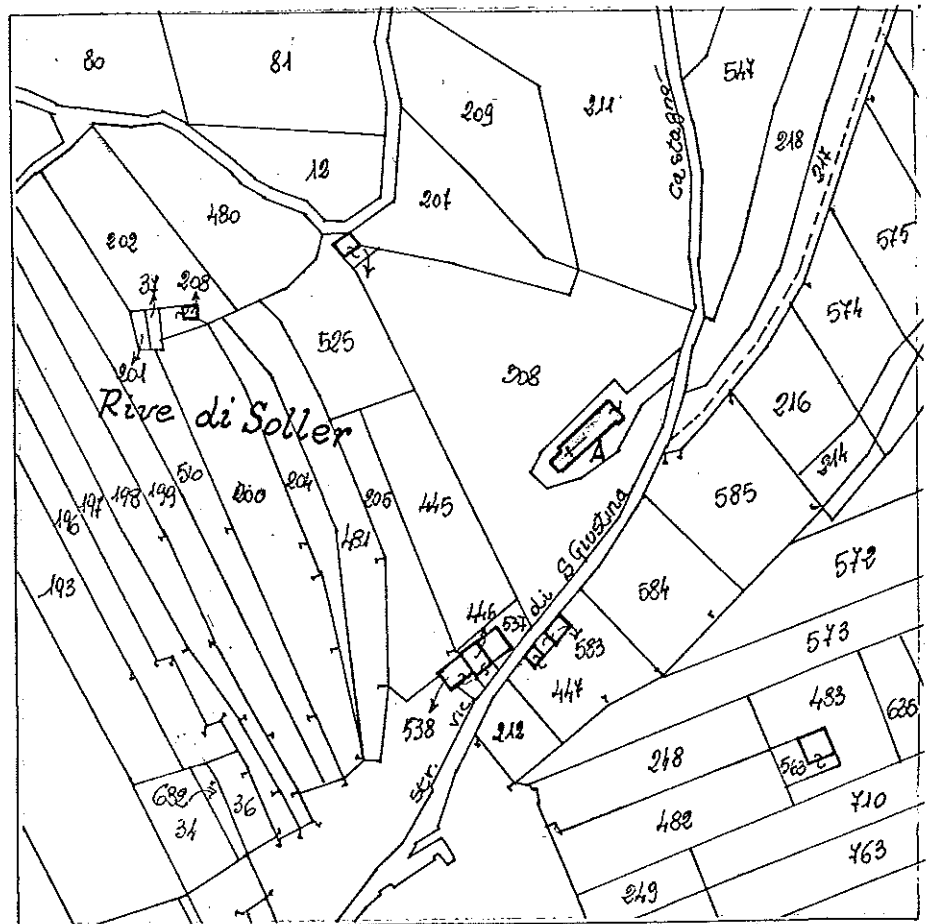
LOCALITA' Rive di Soller ESTR. CAT.: SEZ. A FOG. VIII MAPP. A

DITTA CATASTALE : Ente Urbano

Fabbricato presente al
catasto Napoleonico
(1810)

Fabbricato presente al
catasto Austriaco
(1850)

Fabbricato presente al
catasto Italiano di primo
impianto (primi '900)



Estratto catastale scala 1 : 2000

CARATTERISTICHE DIMENSIONALI

Superficie del lotto di pertinenza	: mq	474
Superficie coperta dal fabbricato	: mq	117,07
Volume edificato	: mc	741,54

CARATTERISTICHE DELLE STRUTTURE

Murature : in pietra sotto intonaco
 Solai : -----
 Copertura : struttura in legno e rivestimento in coppi
 Scale : -----

CARATTERISTICHE PLANIMETRICHE

Assetto distributivo : locale adibito al culto più sacrestia
 Trasformazioni planimetriche : -----
 NOTE : -----

CARATTERISTICHE DEI FRONTI

Tipi di forature : finestroni semicircolari sui fronti laterali
 Serramenti : finestre vetrate a portone in legno
 Paramenti esterni : intonaco rasato a calce
 Trasformazione degli elementi di facciata : -----
 NOTE : -----

ELEMENTI ARCHITETTONICI E/O DECORATIVI DI VALORE CULTURALE E AMBIENTALE

GRADO DI CONSERVAZIONE DELLE PARTI DEL FABBRICATO

	buono	mediocre	fatiscente	crollato o demolito
Murature	<input checked="" type="checkbox"/>	<input type="checkbox"/>	<input type="checkbox"/>	<input type="checkbox"/>
Solai	<input type="checkbox"/>	<input type="checkbox"/>	<input type="checkbox"/>	<input type="checkbox"/>
Scale	<input type="checkbox"/>	<input type="checkbox"/>	<input type="checkbox"/>	<input type="checkbox"/>
Copertura	<input checked="" type="checkbox"/>	<input type="checkbox"/>	<input type="checkbox"/>	<input type="checkbox"/>
Intonaci	<input checked="" type="checkbox"/>	<input type="checkbox"/>	<input type="checkbox"/>	<input type="checkbox"/>
Serramenti	<input checked="" type="checkbox"/>	<input type="checkbox"/>	<input type="checkbox"/>	<input type="checkbox"/>

DOTAZIONE DI IMPIANTI TECNOLOGICI E SERVIZI

Acqua potabile	si <u>no</u>	Cisterna	Pozzo	Acquedotto
Servizi igienici	si <u>no</u>	Interno	Esterno	
Riscaldamento	si <u>no</u>	Camino	Stufa	Imp. Centr.
Illuminazione elettrica	si <u>no</u>			

Accessibilità al fabbricato : adiacente alla strada vicinale di S. Giustina in località Soller

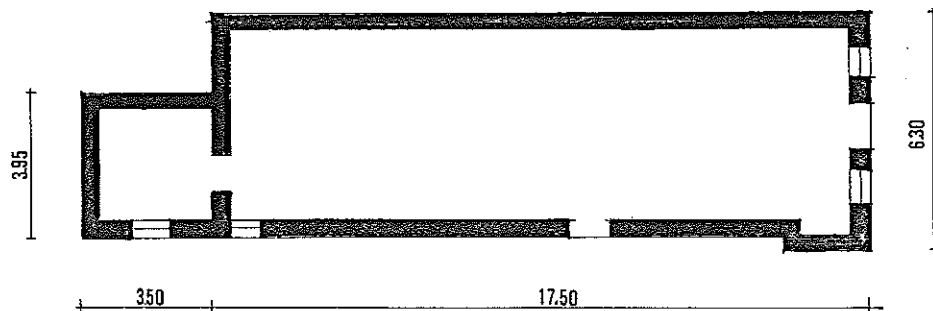
ATTUALE UTILIZZAZIONE DEL FABBRICATO

Fabbricato adibito al culto

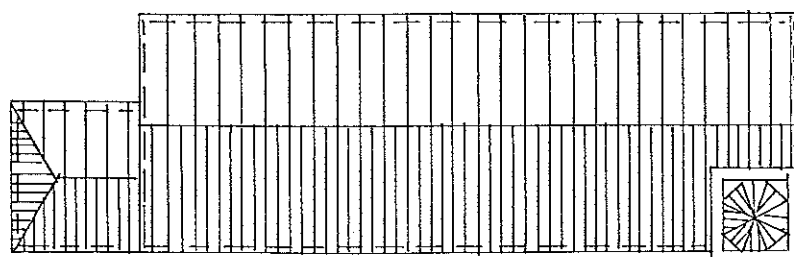
CLASSE TIPOLOGICA DI APPARTENENZA

INDICAZIONI PER IL RECUPERO DEL FABBRICATO. DEFINIZIONE DEGLI INTERVENTI

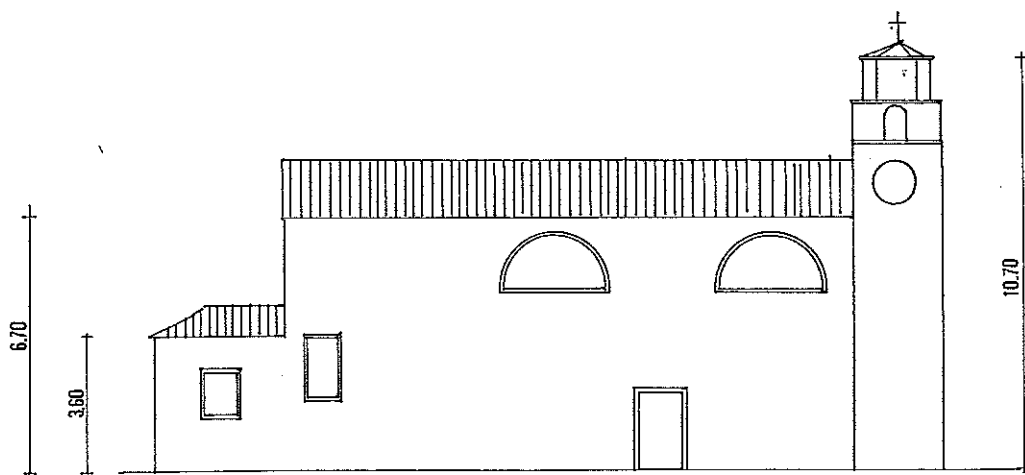
NOTE:




piano T




copertura



prospetto sud



prospetto ovest e nord



prospetto sud e ovest

COMUNE DI **CISON DI VALMARINO**

LEGGE REGIONALE DEL 13-9-78 N° 58

ART. 9
COMMA 5

TUTELA DEI BENI CULTURALI ED AMBIENTALI
Individuazione dei fabbricati aventi particolari caratteristiche di beni culturali tipici della zona rurale

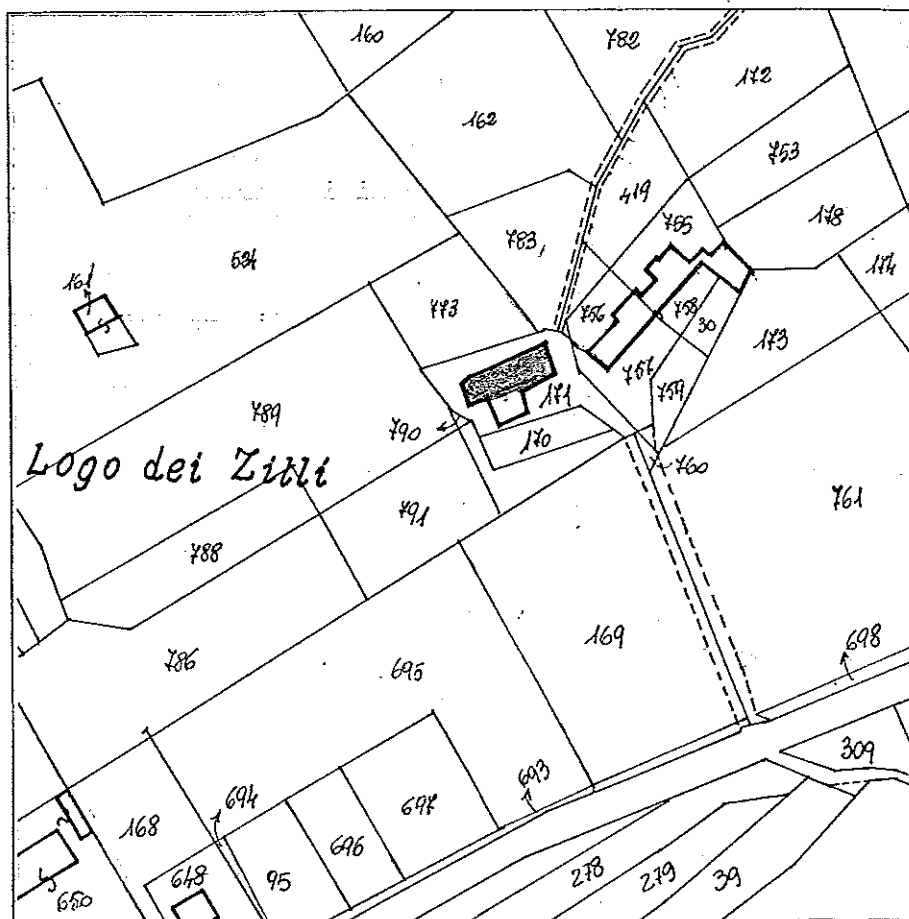
UBICAZIONE EDIFICIO : VIA _____ N° _____
LOCALITA' Logo dei Zilli ESTR. CAT. : SEZ. A FOG. VIII MAPP. 171

DITTA CATASTALE : Brandolini D'Adda Vendramina fu Gerolamo

Fabbricato presente al
catasto Napoleonico
(1810)

Fabbricato presente al
catasto Austriaco
(1850)

Fabbricato presente al
catasto Italiano di primo
impianto (primi '900)



Estratto catastale scala 1 : 2000

CARATTERISTICHE DIMENSIONALI

Superficie del lotto di pertinenza	: mq	<u>1729</u>
Superficie coperta dal fabbricato	: mq	<u>213,62</u>
Volume edificato	: mc	<u>1132,19</u>

CARATTERISTICHE DELLE STRUTTURE

Murature : in pietra più legante a vista
 Solai : in legno
 Copertura : struttura in legno e rivestimento in coppi
 Scale : ---

CARATTERISTICHE PLANIMETRICHE

Assetto distributivo : fabbricato formato da trevani al PT. Fienile unico al P1
 Trasformazioni planimetriche : demolizione di porticato
 NOTE : _____

CARATTERISTICHE DEI FRONTI

Tipi di forature : finestre incorniciate in pietra di forma quadrata.
 Serramenti : Archi in muratura per portici.
Solo portone stalla in legno
 Paramenti esterni : esposizione dei materiali a vista
 Trasformazione degli elementi di facciata : aggiunta di grondaie
 NOTE : _____

ELEMENTI ARCHITETTONICI E/O DECORATIVI DI VALORE CULTURALE E AMBIENTALE

GRADO DI CONSERVAZIONE DELLE PARTI DEL FABBRICATO

	buono	mediocre	fatiscente	crollato o demolito
Murature	<input checked="" type="checkbox"/>	<input type="checkbox"/>	<input type="checkbox"/>	<input type="checkbox"/>
Solai	<input checked="" type="checkbox"/>	<input type="checkbox"/>	<input type="checkbox"/>	<input type="checkbox"/>
Scale	<input type="checkbox"/>	<input type="checkbox"/>	<input type="checkbox"/>	<input type="checkbox"/>
Copertura	<input checked="" type="checkbox"/>	<input type="checkbox"/>	<input type="checkbox"/>	<input type="checkbox"/>
Intonaci	<input type="checkbox"/>	<input type="checkbox"/>	<input type="checkbox"/>	<input type="checkbox"/>
Serramenti	<input type="checkbox"/>	<input checked="" type="checkbox"/>	<input type="checkbox"/>	<input type="checkbox"/>

DOTAZIONE DI IMPIANTI TECNOLOGICI E SERVIZI

Acqua potabile	si <u>no</u>	Cisterna	Pozzo	Acquedotto
Servizi igienici	si <u>no</u>	Interno	Esterno	
Riscaldamento	si <u>no</u>	Camino	Stufa	Imp. 'Centr.
Illuminazione elettrica	si <u>no</u>			

Accessibilità al fabbricato con strada privata carrabile a circa 100 m. dalla strada Comunale Vallata.

ATTUALE UTILIZZAZIONE DEL FABBRICATO

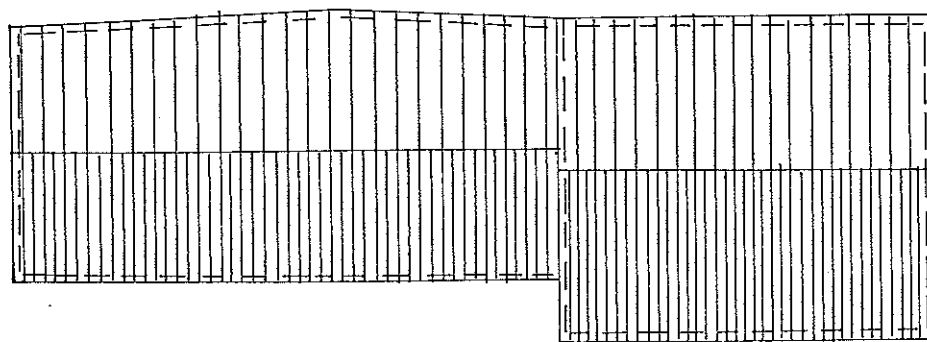
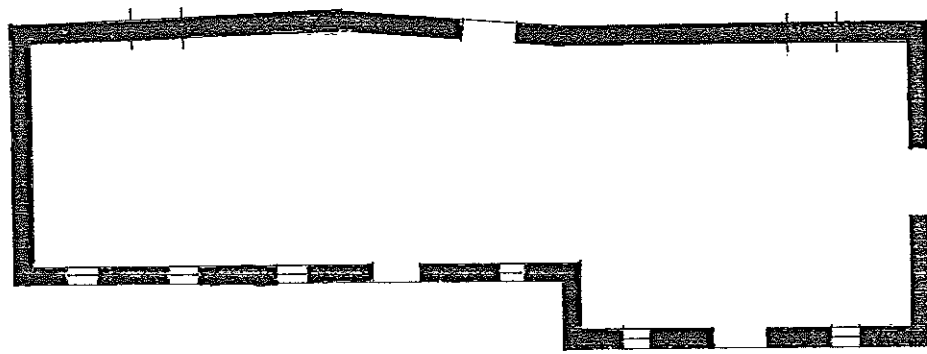
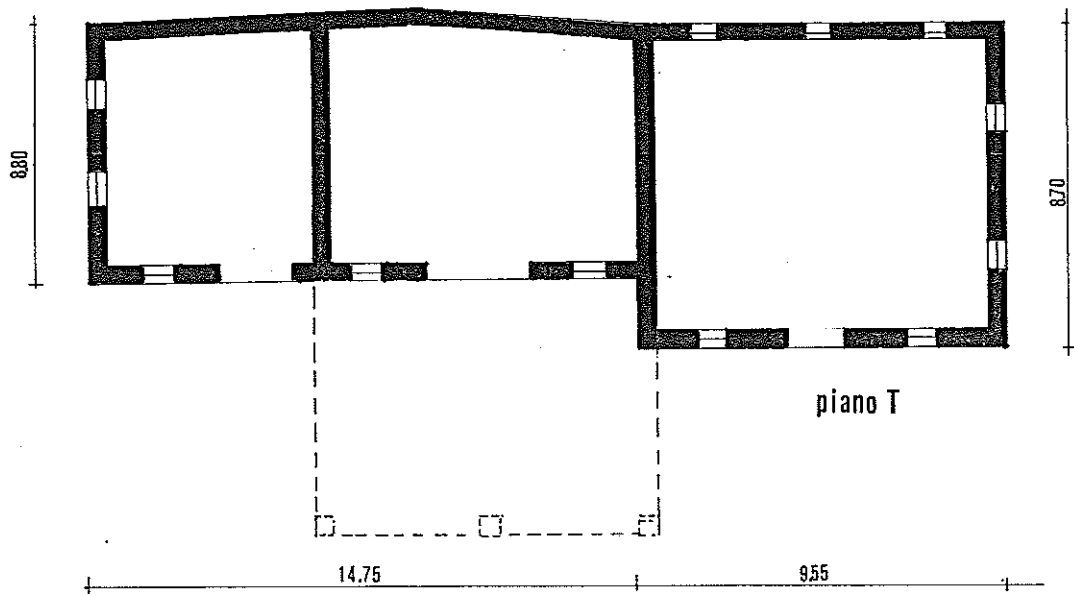
Fienile e deposito materiali

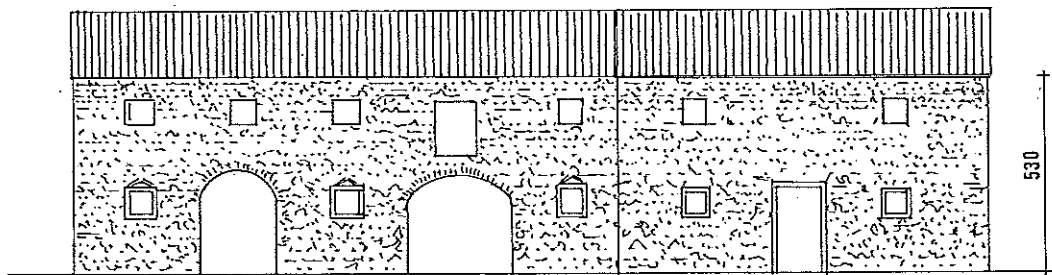
CLASSE TIPOLOGICA DI APPARTENENZA

INDICAZIONI PER IL RECUPERO DEL FABBRICATO. DEFINIZIONE DEGLI INTERVENTI

NOTE:

Il fabbricato si presenta come un annesso del complesso edilizio "Dai Zilli" e pertanto va considerato unitamente a questo.





prospetto sud



prospetti sud e est



particolare della facciata sud

COMUNE DI **CISON DI VALMARINO**

LEGGE REGIONALE

DEL 13-9-78 N° 58

ART. 9

TUTELA DEI BENI CULTURALI ED AMBIENTALI

COMMA 5

Individuazione dei fabbricati aventi particolari caratteristiche di beni culturali tipici della zona rurale

UBICAZIONE EDIFICIO : VIA _____ N° _____

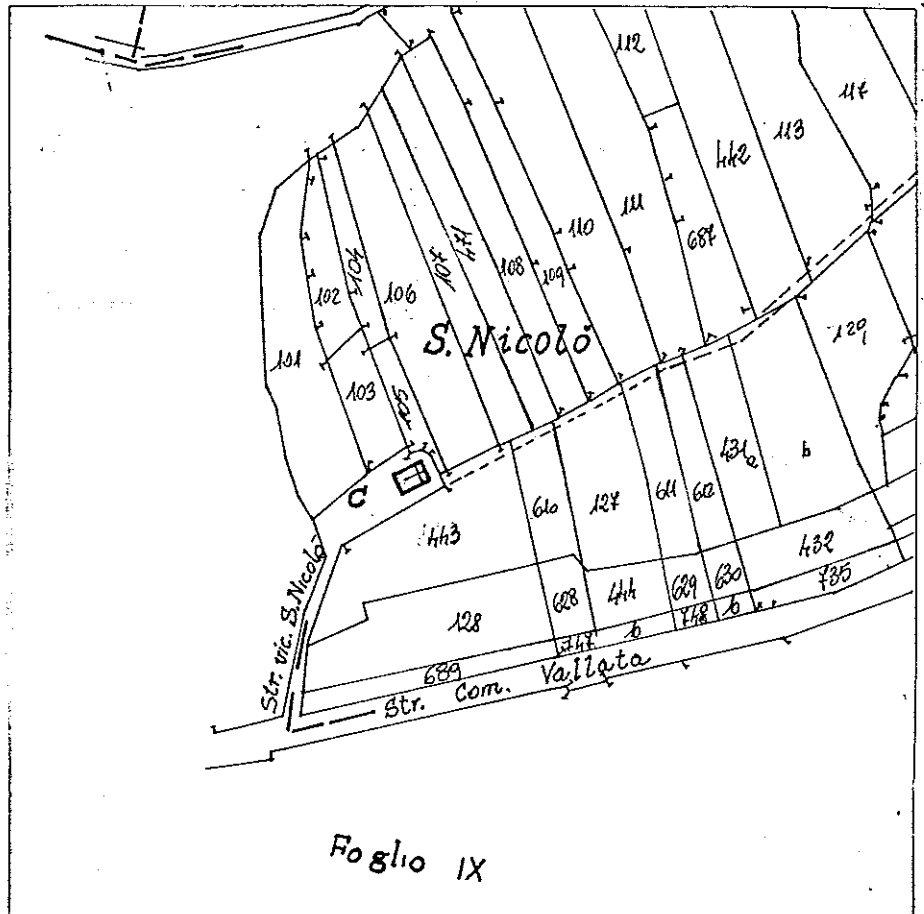
LOCALITA' S. Nicolò ESTR. CAT. : SEZ. A FOG. VIII MAPP. C

DITTA CATASTALE : Ente Urbano

Fabbricato presente al
catasto Napoleonico
(1810)

Fabbricato presente al
catasto Austriaco
(1850)

Fabbricato presente al
catasto Italiano di primo
impianto (primi '900)



Estratto catastale scala 1 : 2000

CARATTERISTICHE DIMENSIONALI

Superficie del lotto di pertinenza	: mq	<u>48</u>
Superficie coperta dal fabbricato	: mq	<u>46,06</u>
Volume edificato	: mc	<u>103,47</u>

CARATTERISTICHE DELLE STRUTTURE

Murature : Pietra sotto intonaco
 Solai : -----
 Copertura : rifatta in laterocemento; rivestimento in coppi
 Scale : -----

CARATTERISTICHE PLANIMETRICHE

Assetto distributivo : locale unico adibito al culto
 Trasformazioni planimetriche : -----
 NOTE : -----

CARATTERISTICHE DEI FRONTI

Tipi di forature : semicircolari sui lati; rettangolari sul fronte principale
 Serramenti : inesistenti
 Paramenti esterni : intonaco rasato a calce
 Trasformazione degli elementi di facciata : ricostruzione del timpano con blocchi di calcestruzzo
 NOTE : -----

ELEMENTI ARCHITETTONICI E/O DECORATIVI DI VALORE CULTURALE E AMBIENTALE

GRADO DI CONSERVAZIONE DELLE PARTI DEL FABBRICATO

	buono	mediocre	fatiscente	crollato o demolito
Murature	<input type="checkbox"/>	<input checked="" type="checkbox"/>	<input type="checkbox"/>	<input type="checkbox"/>
Solai	<input type="checkbox"/>	<input type="checkbox"/>	<input type="checkbox"/>	<input type="checkbox"/>
Scale	<input type="checkbox"/>	<input type="checkbox"/>	<input type="checkbox"/>	<input type="checkbox"/>
Copertura	<input checked="" type="checkbox"/>	<input type="checkbox"/>	<input type="checkbox"/>	<input type="checkbox"/>
Intonaci	<input type="checkbox"/>	<input type="checkbox"/>	<input checked="" type="checkbox"/>	<input type="checkbox"/>
Serramenti	<input type="checkbox"/>	<input type="checkbox"/>	<input type="checkbox"/>	<input checked="" type="checkbox"/>

DOTAZIONE DI IMPIANTI TECNOLOGICI E SERVIZI

Acqua potabile	si <u>no</u>	Cisterna	Pozzo	Acquedotto
Servizi igienici	si <u>no</u>	Interno	Esterno	
Riscaldamento	si <u>no</u>	Camino	Stufa	Imp. Centr.
Illuminazione elettrica	si <u>no</u>			
Accessibilità al fabbricato con strada carrabile distante 50 m. dalla strada comunale Vallata.				

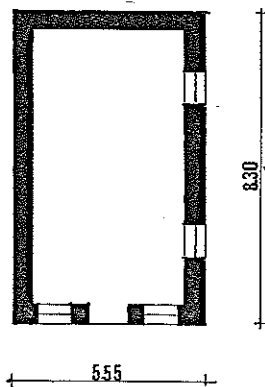
ATTUALE UTILIZZAZIONE DEL FABBRICATO

CLASSE TIPOLOGICA DI APPARTENENZA


INDICAZIONI PER IL RECUPERO DEL FABBRICATO. DEFINIZIONE DEGLI INTERVENTI

NOTE:


Il fabbricato è attualmente soggetto ad interventi di riparazione.




piano T




copertura



prospetto ovest



prospetti ovest e sud



prospetti nord e est