

MICROZONAZIONE SISMICA





Carta delle indagini

scala 1 : 10.000

Regione del Veneto
Comune di Cison di Valmarino

Regione	Soggetto realizzatore	Data

Legenda

-  Prova penetrometrica statica con punta meccanica (CPT)
-  Prova penetrometrica dinamica pesante
-  Trincea o pozzetto esplorativo
-  Prova penetrometrica in foro
-  MASW
-  Profilo sismico a rifrazione

0 100 200 400 Metri

