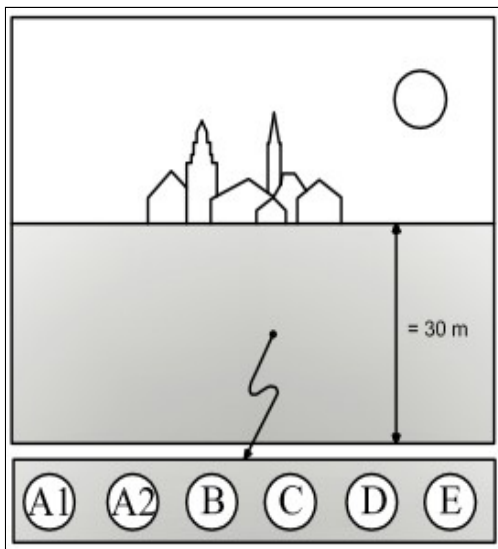


SCHEDA 6 -zona Tovena – 100 m a Sud di Via Alpina

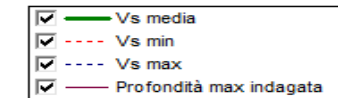
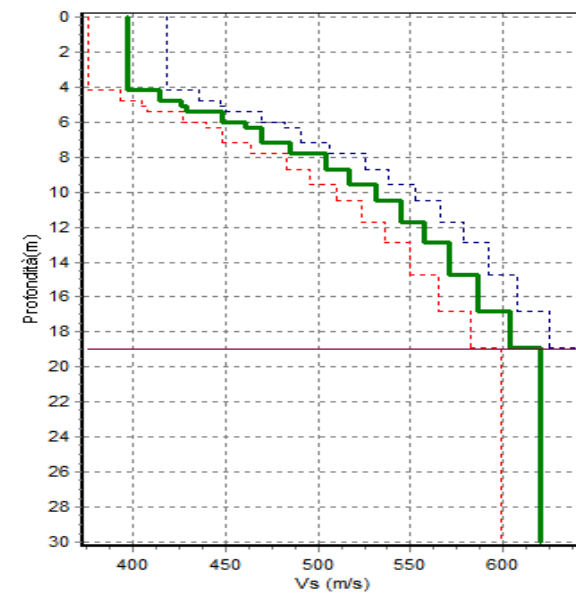
Ubicazione nel reticolo di riferimento sismico
individuato dalla O.P.C.M. 28-04-2006 n. 3519



Elementi di amplificazione topografica: categoria T1
(da Di Bucci et al. 2005)



Profili di Vs ricavati dalle acquisizioni di campagna (prova MASW_Cison6)



Classe sito: B - Vs30 (m/s)= 533,1

Quadro riassuntivo delle categorie in accordo col D.M. 14-01-2008

Categoria di sottosuolo	Categoria topografica
B	T1