





























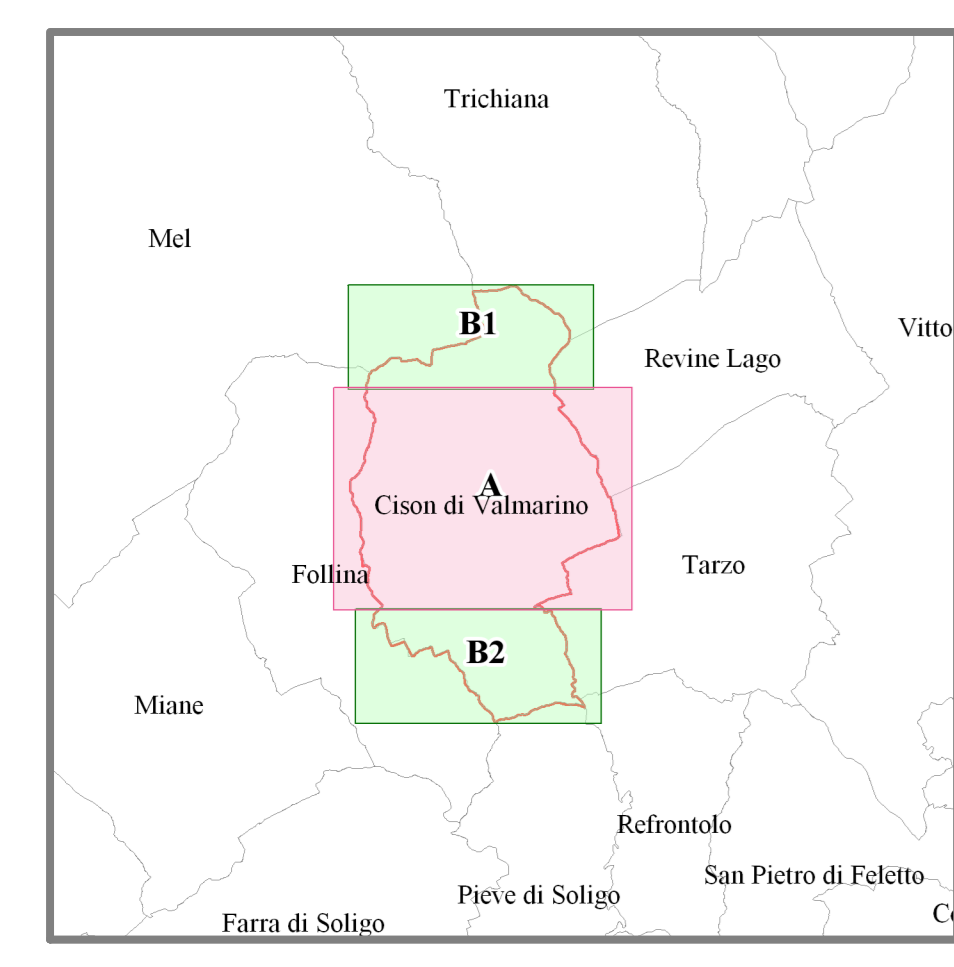
LEGENDA

-  Limite amministrativo
- VINCOLI**
-  Vincolo paesaggistico - immobili ed aree di notevole interesse pubblico (D.Lgs. 42/2004 art. 136) art. 55
-  Vincolo paesaggistico - fasce di 150 m dai fiumi, torrenti e corsi d'acqua (D.Lgs. 42/2004 art. 142 lett. c) art. 55
-  Vincolo a destinazione forestale (L. 52/1978 art. 1) art. 55, 56
-  Vincolo paesaggistico - terreni coperti da foreste e boschi (D.Lgs. 42/2004 art. 142 lett. p) art. 55, 56
-  Vincolo monumentale e pertinenza relativa (D.Lgs. 42/2004 art. 10) art. 63
-  Vincolo idrogeologico - forestale R.D. 3267/1923 art. 56
- RETE NATURA 2000**
-  Zona di Protezione Speciale - IT 3240024 Derivale Protopina tra Valdobbiadene e Sernavalle art. 61, A
-  Sito di Importanza Comunitaria - IT 3240030 Monte Ceson - IT 3240030 Grave del Piave - Fosso Soglio - Fosso di Negrius art. 61, A
- PIANIFICAZIONE DI LIVELLO SUPERIORE**
-  Ambito naturalistico di livello regionale art. 74
-  Centro Storico art. 25
-  Centro Abitato (DPR 16-12-1992 N. 495) art. 12
- ALTRO ELEMENTI**
-  Depuratore/Fascia di rispetto art. 54
-  Cimitero/Fascia di rispetto art. 54
-  Opera di presa per il prelievo idropotabile/Zona di rispetto e protezione art. 14
-  Idrografia/Fascia di rispetto (ex R.D. 368/1904, R.D. 523/1904) art. 13
-  Goidetta/Fascia di rispetto art. 54
-  Elettodotto/Fascia di rispetto art. 54
-  Viabilità esistente/Fascia di rispetto art. 12
-  Viabilità di progetto/Fascia di rispetto art. 12
- COMPATIBILITA' GEOLOGICA**
-  Area idonea a condizione art. 65, A
-  Area non idonea art. 65, A
- AREE SOGGETTE A DISSESTO IDROGEOLOGICO**
-  Area di frana art. 65, C
-  Frana o dissesto localizzato art. 65, C
-  Area erodibile o a rischio idrico art. 65, C
- COMPONENTI SOGGETTE A TUTELA**
-  Centro Storico a rischio archeologico art. 64
-  Area di potenziale interesse archeologico e Siti a rischio archeologico art. 64
-  Fascia di rispetto dell'idrografia e degli specchi lacuali (art. 41 L. 11/2004) art. 61, G
- Il territorio comunale ricade nella classe sismica 2 ai sensi del D.P.C.M. 3274/2003 art. 66
- Il territorio comunale è compreso nell'ambito di applicazione del Piano d'Area delle Prealpi Vicentine e Alta Marca - "Venezia Valle" art. 74


COMUNE DI CISON DI VALMARINO
 Provincia di Treviso


P.I.
 Elaborato **TAV. 1 A** Scala **1:5.000**

Carta dei vincoli



Amministrazione Comunale
 Cristina Pin
 Sindaco
 Dott. Guido Salvo
 Assessore all'Urbanistica
 Dott. Giuseppe Minari
 Segretario Comunale

Ufficio Tecnico
 Arch. Gianmario De Biasi
 Responsabile servizio
 Urbanistica, Edilizia Privata,
 Ambiente

Progettista Incaricato
 TEPIC s.r.l.
 Arch. Elisabetta Seston


Gruppo di Lavoro
 Arch. Piero De Momi
 Dott. Ugo Almondo Vico
 Dott. Ugo Almondo Vico
 Geom. Andrea Bernini

